

قرار رئيس مجلس الوزراء رقم ١٤٣١ لسنة ٢٠١٤

رئيس مجلس الوزراء

بعد الاطلاع على الدستور ؛

وعلى قانون نظام الإدارة المحلية الصادر بالقانون رقم ٤٣ لسنة ١٩٧٩ ؛

وعلى المرسوم بقانون رقم ١١٦ لسنة ٢٠١١ بحل المجالس الشعبية المحلية ؛

وعلى طلب محافظة الإسماعيلية ؛

وعلى ما عرضه وزير التنمية المحلية ؛

قرر :

(المادة الأولى)

تخصص بعض مساحات من أراضى أملاك دولة مقام عليها ملاعب مفتوحة - بدون مقابل - لصالح مديرية الشباب والرياضة بمحافظه الإسماعيلية لتطويرها وتحويلها من ملاعب أسفلتية إلى ملاعب نجيل صناعى وذلك على النحو الآتى :

١- مساحة ٢م١٠٨٠ نهاية شارع المستشفى الأميرى حى السلام / حى ثان الإسماعيلية وذلك وفقاً للحدود والأبعاد الآتية :

الحد البحرى : شارع بطول ٢٤ م .

الحد القبلى : شارع بطول ٢٤ م .

الحد الشرقى : شارع بطول ٤٥ م .

الحد الغربى : شارع المستشفى بطول ٤٥ م .

وذلك على حسب الكروكى المرفق .

٢- مساحة ٢م١٣٥٠ نهاية شارع شبين الكوم والغابة بجوار مسجد الصالحين /

حى السلام ثان الإسماعيلية وذلك وفقاً للحدود والأبعاد الآتية :

الحد البحرى : شارع الغابة بطول ٢٧ م .

الحد القبلى : ملعب بطول ٢٧ م .

الحد الشرقى : ممر بطول ٥٠ م .

الحد الغربى : شارع بطول ٥٠ م .

وذلك على حسب الكروكى المرفق .

٣- مساحة ١٣٥٠ م^٢ نهاية شارع شبين الكوم والغابة بجوار مسجد الصالحين/

حي السلام ثان الإسماعيلية وذلك وفقاً للحدود والأبعاد الآتية :

الحد البحري : ملعب بطول ٢٧ م .

الحد القبلي : شارع بطول ٢٧ م .

الحد الشرقي : ممر بطول ٥٠ م .

الحد الغربي : شارع بطول ٥٠ م .

وذلك على حسب الكروكي المرفق .

٤- مساحة ١٣٤٤,٥ م^٢ بجوار مسجد بدر بالشارع التجارى/حي ثالث الإسماعيلية

وذلك وفقاً للحدود والأبعاد الآتية :

الحد البحري : ممر مشاة يليه الشارع التجارى بطول ٢٥ م .

الحد القبلي : شارع بطول ٢٩ م .

الحد الشرقي : مسجد بدر بطول ٥٠ م .

الحد الغربي : شارع بطول ٥٠ م .

وذلك على حسب الكروكي المرفق .

٥- مساحة ١١٧٥ م^٢ بشارع الكوكاكولا بالمنطقة الأولى/الشيخ زايد/حي ثالث الإسماعيلية

وذلك وفقاً للحدود والأبعاد الآتية :

الحد البحري : شارع بطول ٢٥ م .

الحد القبلي : ممر بطول ٢٤ م .

الحد الشرقي : شارع الكوكاكولا بطول ٤٨ م .

الحد الغربي : عمارات سكنية بطول ٤٨ م .

وذلك على حسب الكروكي المرفق .

٦- مساحة ٢٢٨٤٨م^٢ بجوار مسجد عثمان بن عفان بمنطقة الحرفيين/ الشيخ زايد/

حى ثالث الإسماعيلية وذلك وفقاً للحدود والأبعاد الآتية :

الحد البحرى : شارع ١٤م بطول ٤١,٧م .

الحد القبلى : شارع ١١م بطول ٣٨م .

الحد الشرقى : شارع ١٢م بطول ٧٢م .

الحد الغربى : شارع ١٥م بطول ٧١م .

وذلك على حسب الكروكى المرفق .

٧- مساحة ٢٢٢٠٠م^٢ أمام دار الأيتام بمنطقة التمليك المتطور/ الشيخ زايد/ حى ثالث

الإسماعيلية وذلك وفقاً للحدود والأبعاد الآتية :

الحد البحرى : شارع بطول ٥٥م .

الحد القبلى : شارع بطول ٥٥م .

الحد الشرقى : شارع بطول ٤٠م .

الحد الغربى : شارع بطول ٤٠م .

وذلك على حسب الكروكى المرفق .

٨- مساحة ٣٠٤١,٥م^٢ بالمرحلة الخامسة/ حى ثالث الإسماعيلية وذلك وفقاً للحدود

والأبعاد الآتية :

الحد البحرى : شارع بطول ٣٩,٥م .

الحد القبلى : شارع بطول ٣٩,٥م .

الحد الشرقى : شارع بطول ٧٧م .

الحد الغربى : شارع بطول ٧٧م .

وذلك على حسب الكروكى المرفق .

٩- مساحة ١١٠٤م^٢ بجوار مؤسسة التعارف التجارية/الشيخ زايد/حي ثالث الإسماعيلية

وذلك وفقاً للحدود والأبعاد الآتية :

- الحد البحري : شارع بطول ٢٤م .
- الحد القبلي : شارع بطول ٢٤م .
- الحد الشرقي : شارع بطول ٤٦م .
- الحد الغربي : شارع بطول ٤٦م .
- وذلك على حسب الكروكي المرفق .

١٠- مساحة ١٦٨٦م^٢ نفيشة/قبلي ترعة الإسماعيلية/مركز الإسماعيلية

وذلك وفقاً للحدود والأبعاد الآتية :

- الحد البحري : طريق نفيشة بطول ٢٧,٣م .
- الحد القبلي : أرض زراعية بطول ٢٩,٨م .
- الحد الشرقي : مساكن بطول ٤٦م .
- الحد الغربي : مدق ترابي بطول ٦٠م .
- وذلك على حسب الكروكي المرفق .

(المادة الثانية)

ينشر هذا القرار في الجريدة الرسمية ، وعلى الجهات المختصة تنفيذه .

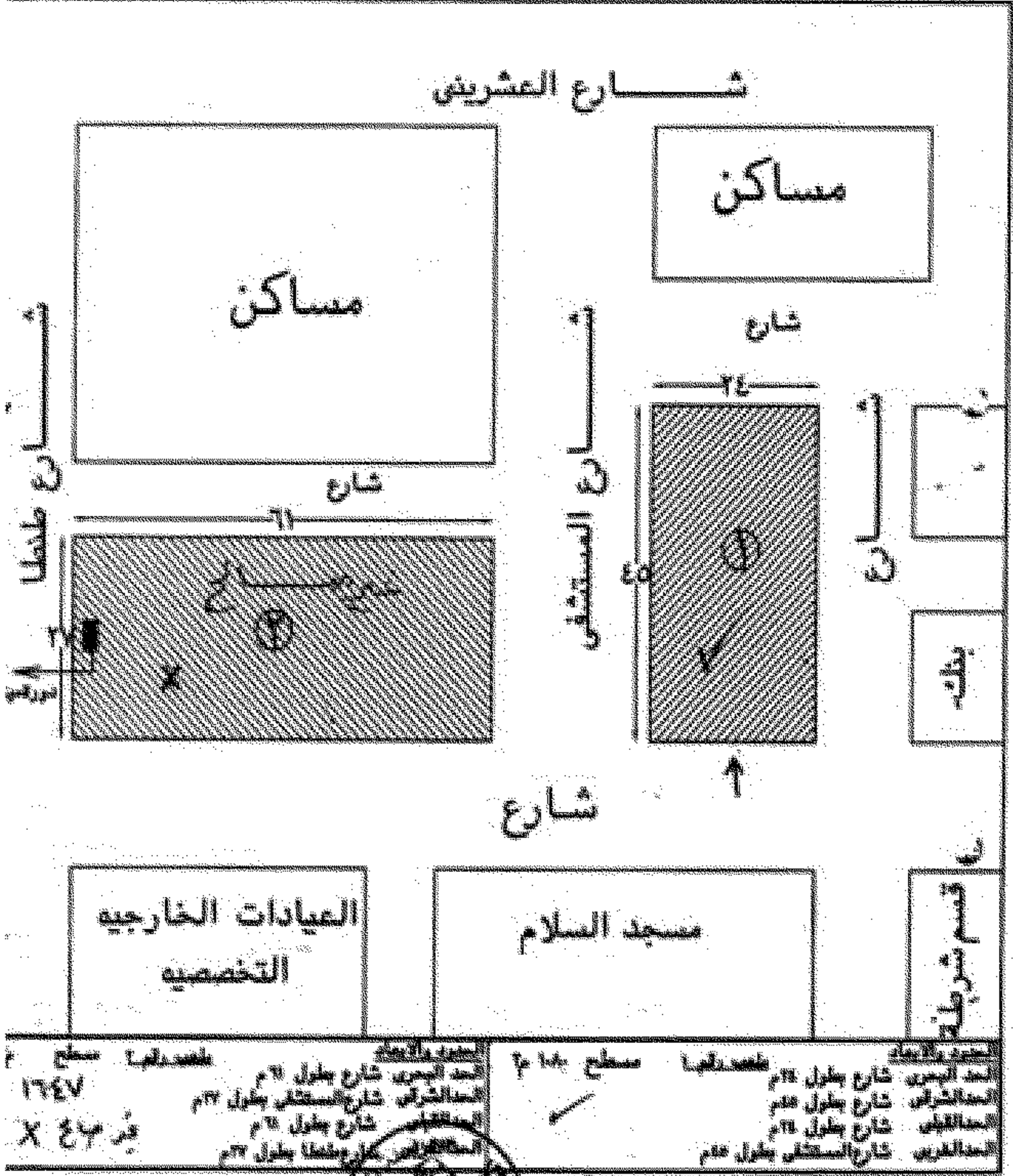
صدر برئاسة مجلس الوزراء في ٢١ شوال سنة ١٤٣٥هـ

(الموافق ١٧ أغسطس سنة ٢٠١٤م) .

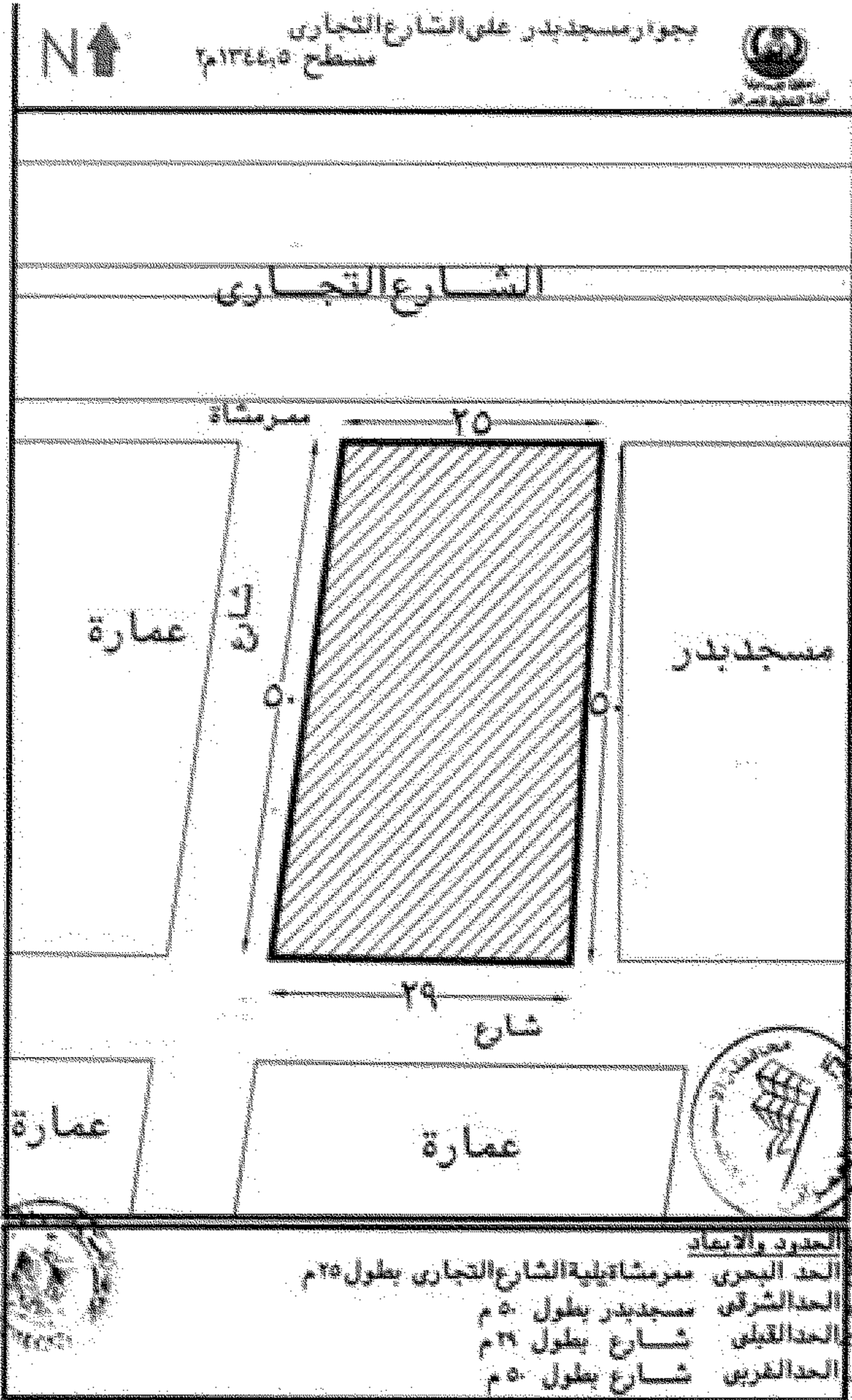
رئيس مجلس الوزراء

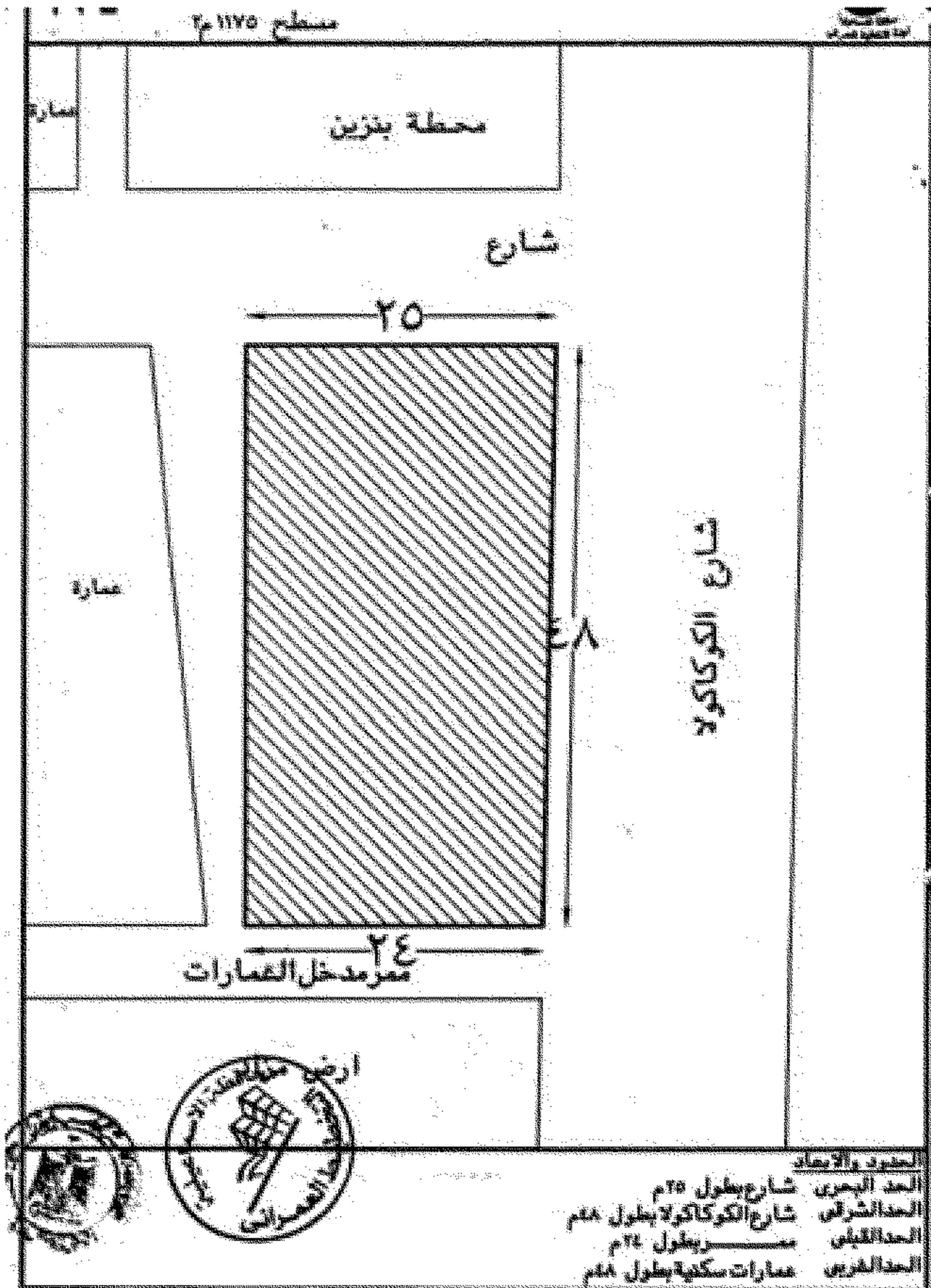
مهندس / إبراهيم محلب

عدد ١ ملعب بحى السلام بنعاية شارع المستشفى الاميرى

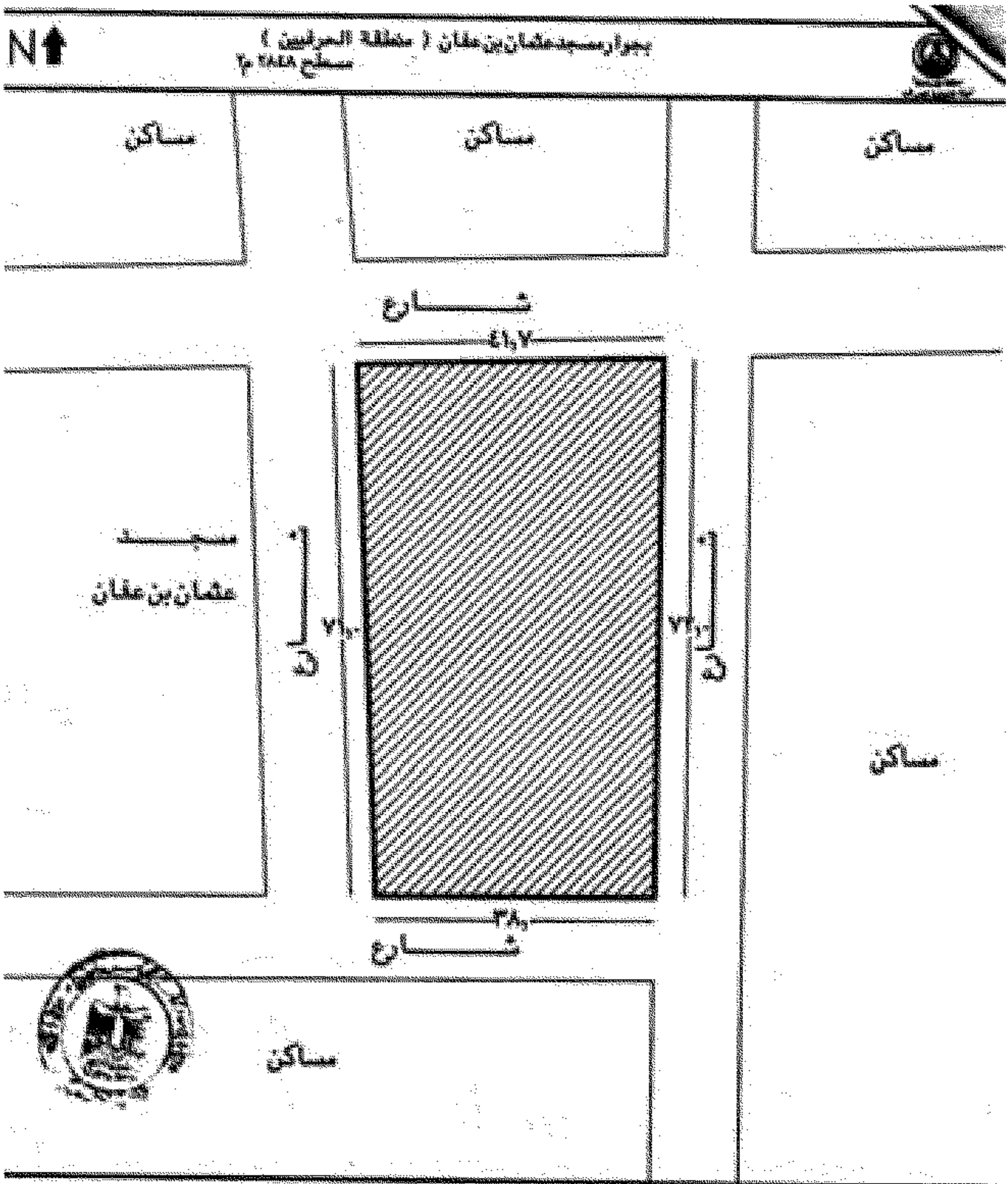


١٤٣٥







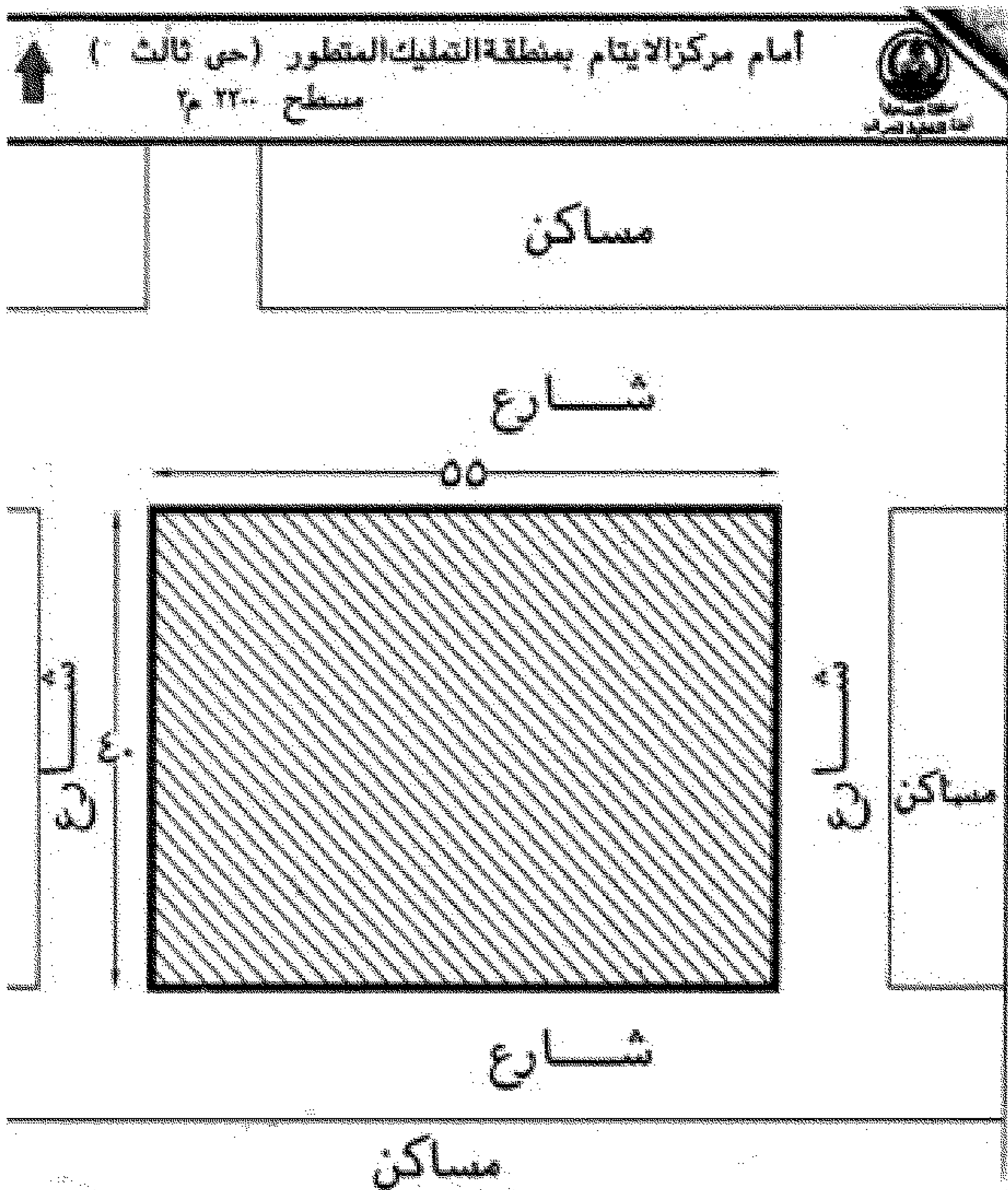
١٤٠٥ / ١١ / ٢٠١٤



الحدائق والاشجار
الحد الجنوبي شارع ١٥ م بطول ٤١٧ م
الحد الغربي شارع ١١ م بطول ٣٨٠ م


الحد الشمالي شارع ١٥ م بطول ٤١٧ م
الحد الشرقي شارع ١١ م بطول ٣٨٠ م







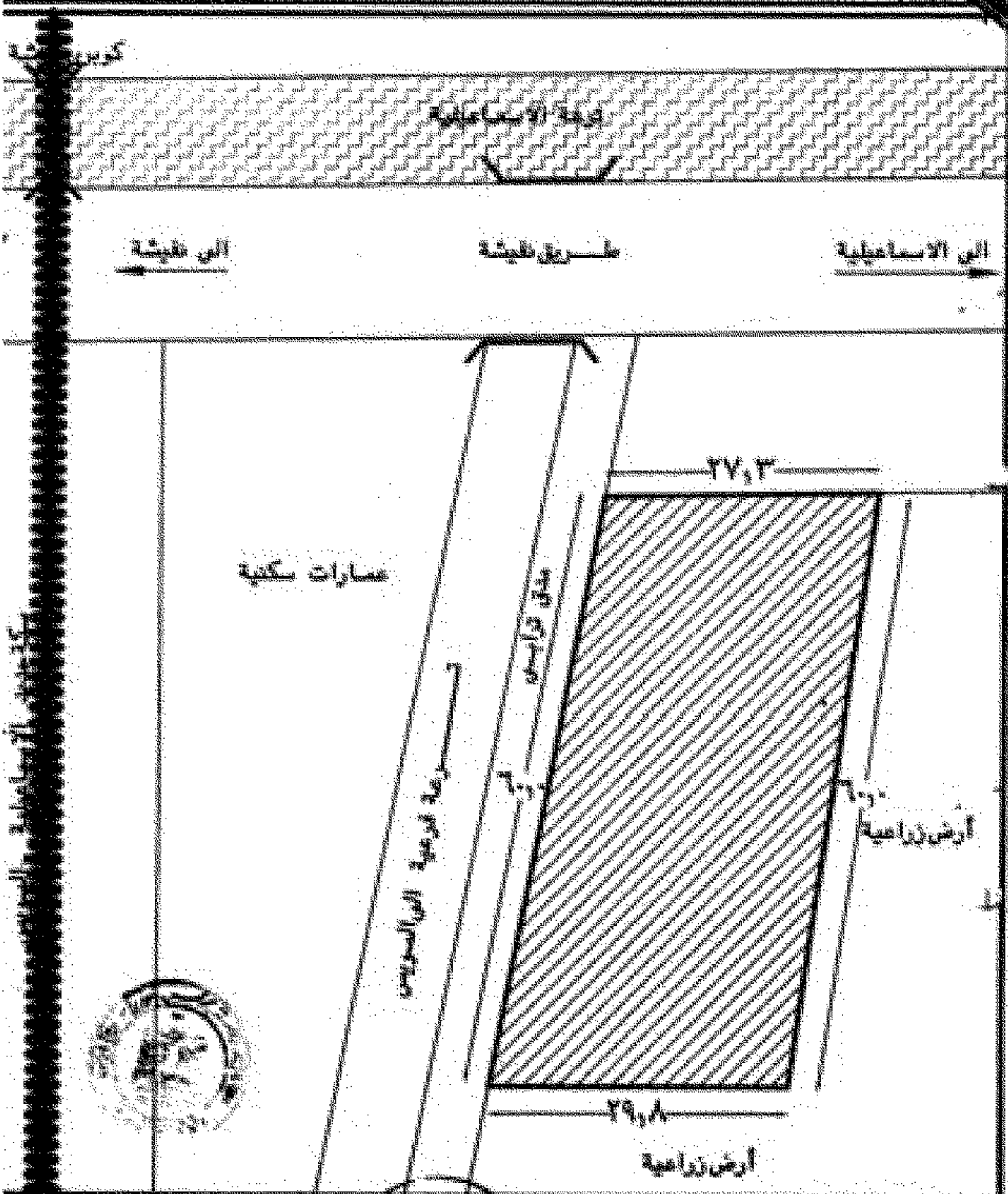
مدير
مدير
مدير

الحدود والأبعاد	
شارع بطول ٥٥ م	الحد البحري
شارع بطول ٤٠ م	الحد الشرقي
شارع بطول ٥٥ م	الحد القبلي
شارع بطول ٤٠ م	الحد الغربي





١٧ ■ مسطح ٢٧٨٦ م



الحدود والاتحاد	
الحد البحري	طريق نقيشة بطول ٢٧,٣ م
الحد الشرقي	أرض زراعية بطول ٦٠ م
	أرض زراعية بطول ٢٩,٨ م
	ميدان ترابزين بطول ٦٠ م

١٤٠٠
٢٠١٤
١١ سبتمبر