

قرار رئيس مجلس الوزراء

رقم ٦٤٣ لسنة ٢٠١٦

رئيس مجلس الوزراء

بعد الاطلاع على الدستور ؛

وعلى قانون نظام الإدارة المحلية الصادر بالقانون رقم ٤٣ لسنة ١٩٧٩ وتعديلاته ؛

وعلى المرسوم بقانون رقم ١١٦ لسنة ٢٠١١ بحل المجالس الشعبية المحلية ؛

وعلى طلب محافظ الوادى الجديد ؛

وعلى ما عرضه وزير التنمية المحلية ؛

قرر :

(المادة الاولى)

تخصص ثلاث قطع أراضى من أملاك الدولة بمحافظة الوادى الجديد، لصالح القوات المسلحة (جهاز مشروعات الخدمة الوطنية)، بالمجان، لإقامة معرض لمنتجات جهاز مشروعات الخدمة الوطنية، وذلك على النحو التالى :

١ - القطعة الأولى : بمساحة ١٢٥٠م^٢ بمدينة موط - مركز الداخلة، وحدود الأرض كما يلى :

الحد الشمالى : شارع بعرض ٦م ثم الإدارة الزراعية بطول ٥٠ م .

الحد الجنوبى : شارع ثم جراج الأتوبيس بطول ٥٠ م .

الحد الشرقى : أرض فضاء ملك المجلس بطول ٢٥ م .

الحد الغربى : شارع بعرض ٦م بطول ٢٥ م .

وذلك حسب الكروكى المرفق .

٢ - القطعة الثانية : بمساحة ٢١٢٥٠ م^٢ بمدينة الفرافرة - مركز الفرافرة، وحدود الأرض كما يلى :

الحد البحرى : شارع بعرض ١٥ م ثم مدرسة اللغات التجريبية بطول ٥٠ م .

الحد القبلى : شارع بعرض ١٠ م ثم مبنى بريد الفرافرة بطول ٥٠ م .

الحد الشرقى : ٢٥ م حرم طريق الفرافرة - القاهرة بطول ٢٥ م .

الحد الغربى : أرض فضاء ملك الدولة بطول ٢٥ م .

وذلك حسب الكروكى المرفق .

٣ - القطعة الثالثة : بمساحة ٢١٢٥٠ م^٢ بمنطقة أرض الرومى (شارع أحمد فخرى) -

مركز الخارجة، وحدود الأرض كما يلى :

الحد الشمالى : أرض فضاء .

الحد الجنوبى : محكمة الأسرة .

الحد الشرقى : أرض مخصصة مسجد .

الحد الغربى : شارع أحمد فخرى .

وذلك حسب الكروكى المرفق .

(المادة الثانية)

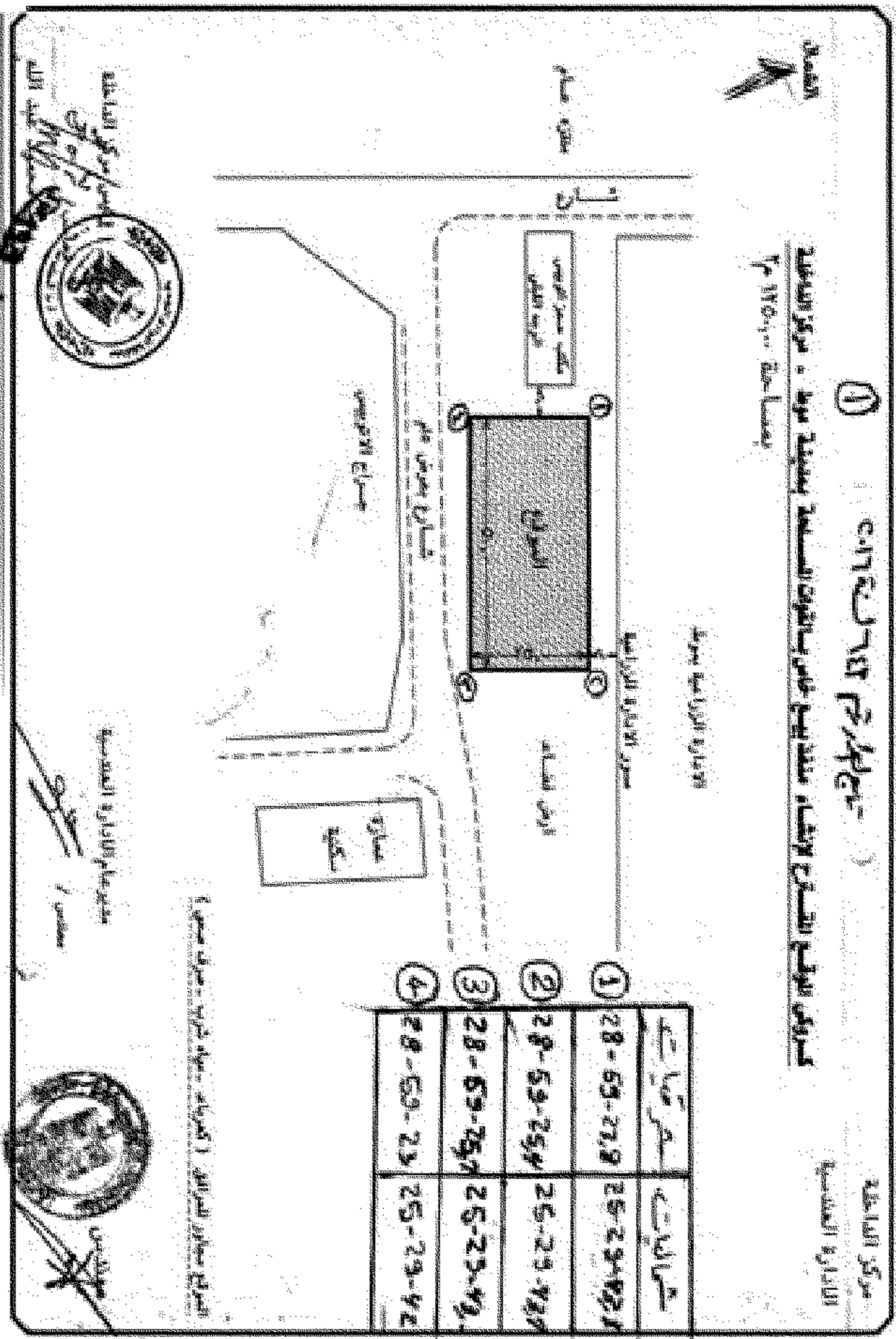
ينشر هذا القرار فى الجريدة الرسمية ، وعلى الجهات المختصة تنفيذه .

صدر برئاسة مجلس الوزراء فى ٢٦ جمادى الأولى سنة ١٤٣٧ هـ

(الموافق ٦ مارس سنة ٢٠١٦ م) .

رئيس مجلس الوزراء

مهندس / شريف إسماعيل



٥ كروكي مواقع الارض المراد تخصيصها
مطابق لاحتياجات القوات المسلحة بمدينة الطرايرة
بمساحة ١٢٤٠٠ متر مربع

محافظة الوادي الجديد
مركز ومدينة الطرايرة
الاقامة العسكرية

بيع الارض مساحة ١٢٤٠٠ م

موقعه في الخطة
موقعه في الخطة
موقعه في الخطة

الإحداثيات

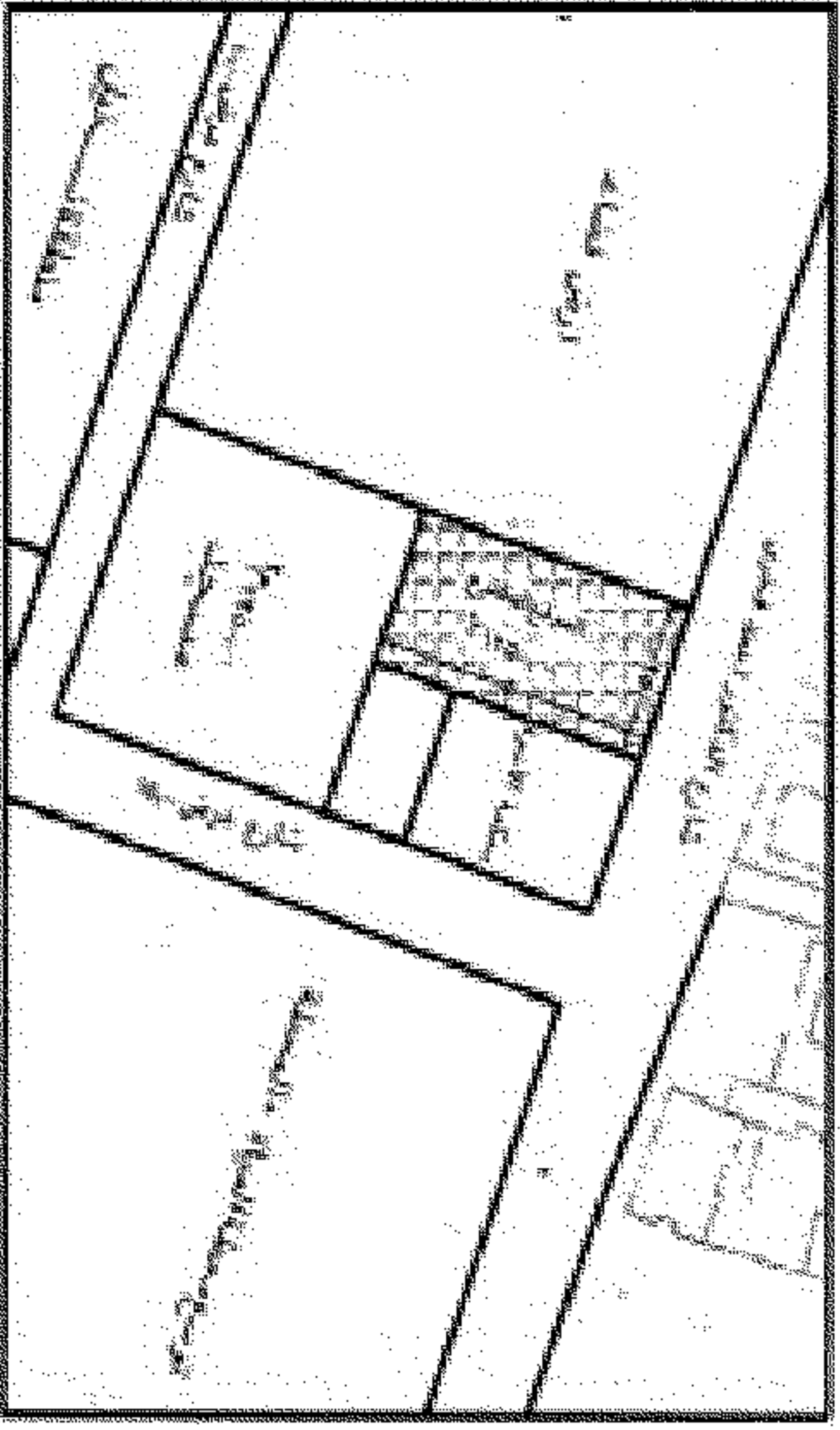
TV-٣-٥١,٥٩	(٢) شماليات	TV-٣-٥١,٧٧	(١) شماليات
TV-٥٨-١٤,٤٥	شركيات	TV-٥٨-١٧,٤٦	شركيات
TV-٣-٥٢,٦٦	(١) شماليات	TV-٣-٥١,٩٩	(١) شماليات
٥٨-١٤,٧٣	شركيات	TV-٥٨-١٧,١٨	شركيات



١٧٢

تأجير أرض زراعية


الرجوع إلى الجريدة الرسمية و مدينة الرياض
 الإدارة العامة للتخطيط العمراني
 كروكي موقع البيع المزمع في حي النور في الرياض
 (مطابق للمخططات الهندسية المرفقة)
 بمساحة أرض الزرع - شارع الدكتور عبد الرحمن بن مسعود - ١١٥١٢١٢
 على أن يتم التقييم طبقاً للمواصفات والبرامج المعتمدة لدى الجهات المختصة



يتمتع بـ
 رئيس مركز تطوير المدن والرياح
 سمية بن عبد الله بن خالد

مدير عام الإدارة العامة للتخطيط العمراني
 الدكتور عبد الرحمن بن مسعود

رئيس قسم الدراسات والبحوث والتطوير
 الدكتور عبد الرحمن بن مسعود



رئيس قسم التخطيط
 الدكتور عبد الرحمن بن مسعود