

قرار رئيس جمهورية مصر العربية رقم ١١٦ لسنة ٢٠١٦

رئيس الجمهورية

بعد الاطلاع على الدستور ؛

وعلى قانون الهيئات العامة الصادر بالقانون رقم ٦١ لسنة ١٩٦٣ ؛
وعلى قانون نظام الإدارة المحلية الصادر بالقانون رقم ٤٣ لسنة ١٩٧٩ وتعديلاته ؛
وعلى القانون رقم ٥٩ لسنة ١٩٧٩ فى شأن المجتمعات العمرانية ؛
وعلى القانون رقم ١٤٣ لسنة ١٩٨١ فى شأن الأراضى الصحراوية ؛
وعلى القانون رقم ٧ لسنة ١٩٩١ فى شأن بعض الأحكام المتعلقة بأملك الدولة الخاصة ؛
وعلى القانون رقم ٤ لسنة ١٩٩٤ الصادر بشأن البيئة وتعديلاته ولائحته التنفيذية ؛
وعلى قرار رئيس الجمهورية رقم ١٥٣ لسنة ٢٠٠١ بإنشاء المركز الوطنى لتخطيط
استخدامات أراضى الدولة ؛

وعلى قرار رئيس الجمهورية رقم ١٥٤ لسنة ٢٠٠١ بشأن استخدامات أراضى الدولة
حتى عام ٢٠١٧ ؛

وعلى القرار الجمهورى رقم ٣٤٤ لسنة ٢٠١٠ ؛
وعلى قرارات محافظ البحر الأحمر أرقام ٦٤ لسنة ١٩٨٦ ، ١١٢ لسنة ١٩٩٣ ،
١٣٦ لسنة ٢٠٠٦ ؛

وعلى قرارى محافظ مطروح رقمى ١٠٠ لسنة ١٩٩٥ ، ١٥٤ لسنة ١٩٩٥ ؛

وعلى قرار محافظ السويس رقم ١٠٧ لسنة ٢٠٠٢ ؛

وعلى ما عرضه المركز الوطنى لتخطيط استخدامات أراضى الدولة ؛

وبعد موافقة مجلس الوزراء ؛

قرر :

(المادة الأولى)

يُعاد تخصيص المساحات الميئة تفصيلاً فيما بعد من الأراضى المملوكة للدولة ملكية خاصة

وفقاً للخرائط والإحداثيات المرفقة والمشار إليها قرين كل منها :

مساحة ١١ ، ١٤ فدان بمنطقة الجلالة ويرمز لها بـ (أ) .

مساحة ٨٨ ، ١٣٦٤٠٥ فدان بمنطقة جبل الزيت ويرمز لها بـ (ب) .

- مساحة ٨, ٦٦٤, ٢٩٠ فدان بمنطقة شمال جبل الزيت ويرمز لها بـ (ج) .
مساحة ١١, ٩٨٩٧, ١٠٠ فدان بمنطقة شرق وغرب النيل (قطعة رقم «٣»)
ويرمز لها بـ (د) .
مساحة ١٧, ١٩٧٩٣, ١٩٧ فدان بمنطقة الزعفرانة (١) ويرمز لها بـ (هـ) .
مساحة ٣٤, ٩٢٧, ١٠٩ فدان بمنطقة الزعفرانة (٢) ويرمز لها بـ (و) .
مساحة ٤٩, ٣٣٨٣٢٥, ٣٣٨ فدان بمنطقة شرق وغرب النيل (قطعة رقم «٢»)
ويرمز لها بـ (ز) .
مساحة ٣٣, ١٥, ١٥ فدان بمنطقة المثانى ويرمز لها بـ (ح) .
مساحة ٧٧, ١٧, ١٧ فدان بمنطقة الرويسات ويرمز لها بـ (ط) .
مساحة ٦٣, ١٣, ١٣ فدان بمنطقة باجوش ويرمز لها بـ (ى) .
مساحة ٢٨, ٨٨٤٣, ٨٨٤ فدان بمنطقة بنبان ويرمز لها بـ (ك) .
مساحة ٨٧, ٨, ٨ فدان بمنطقة رأس الحكمة ويرمز لها بـ (ل) .
مساحة ٢١, ٣٦٢١, ٣٦٢ فدان بمنطقة فارس ويرمز لها بـ (م) .
مساحة ٠, ١٠, ١٠ فدان بمنطقة الغردقة (١) ويرمز لها بـ (ن) .
مساحة ٥٤, ١٢٧٧٩٠, ١٢٧ فدان بمنطقة شرق وغرب النيل (قطعة رقم «١»)
ويرمز لها بـ (س) .

- مساحة ٤٩, ٤٩, ٢٥٥١٠ فدان بمنطقة الغردقة (٢) ويرمز لها بـ (ع) .
مساحة ٤٦, ٤٧١, ٤٧١ فدان بمنطقة الكرمات ويرمز لها بـ (ف) .

وذلك لصالح هيئة تنمية واستخدام الطاقة الجديدة والمتجددة - وزارة الكهرباء والطاقة المتجددة وذلك لاستخدامها فى إقامة مشروعات محطة توليد الكهرباء من الرياح والطاقة الشمسية والخلايا الفوتوفلطية سواء بنفسها أو عن طريق طرحها للمستثمرين بنظام حق الانتفاع وفقاً للقواعد التى يقررها مجلس الوزراء .

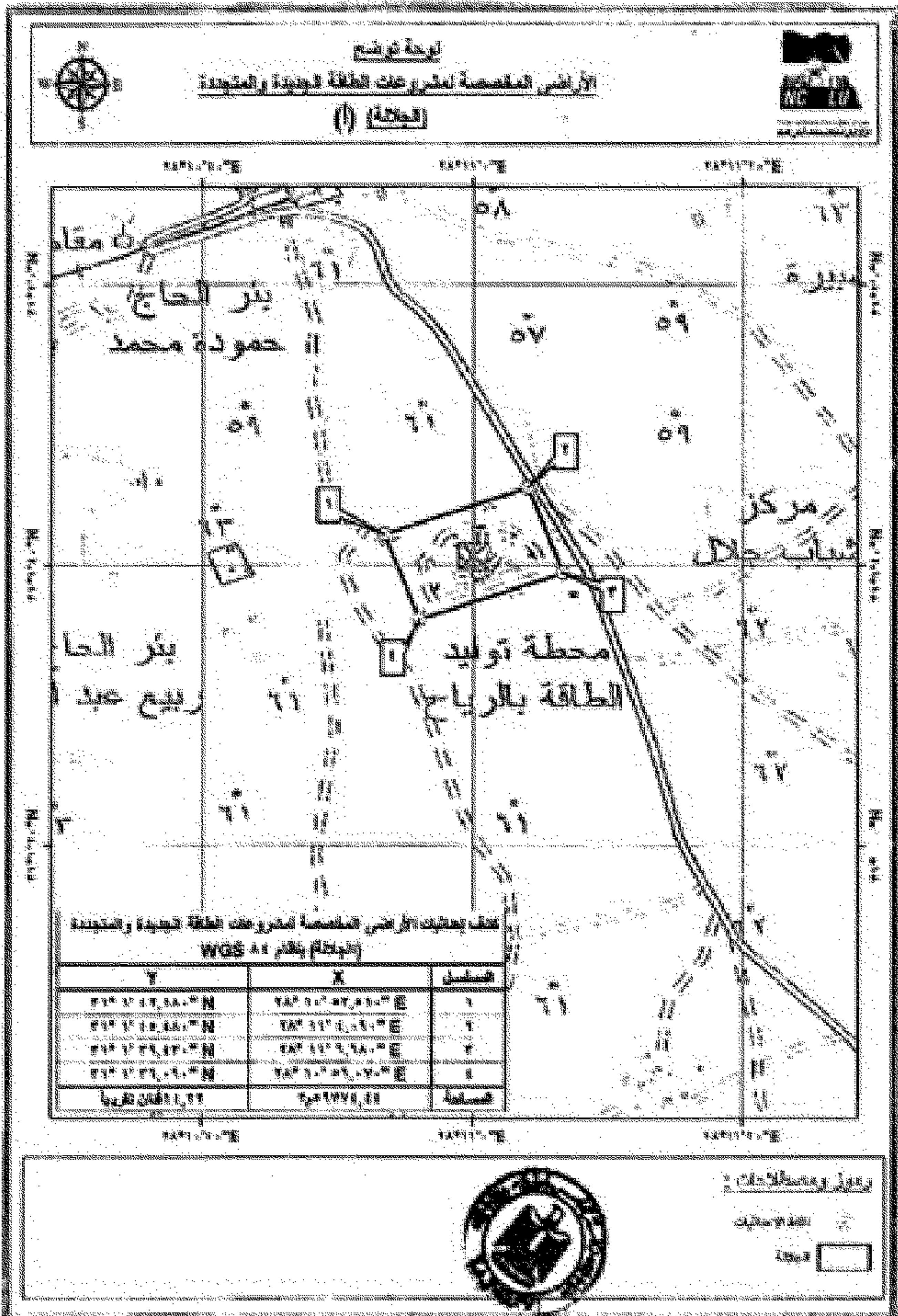
(المادة الثانية)

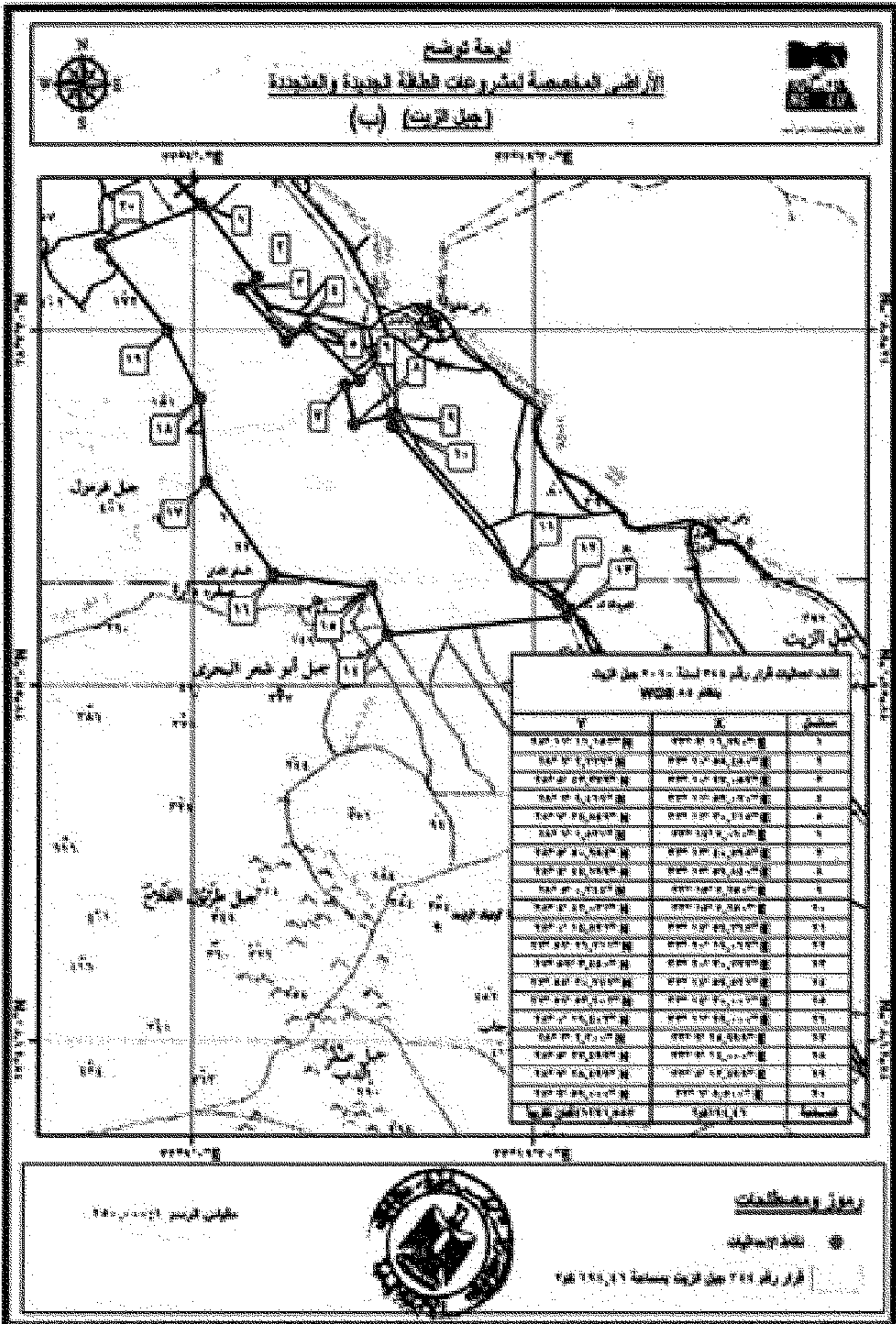
ينشر هذا القرار فى الجريدة الرسمية .

صدر برئاسة الجمهورية فى ١٢ جمادى الآخرة سنة ١٤٣٧ هـ

(الموافق ٢١ مارس سنة ٢٠١٦ م) .

عبد الفتاح السيسى

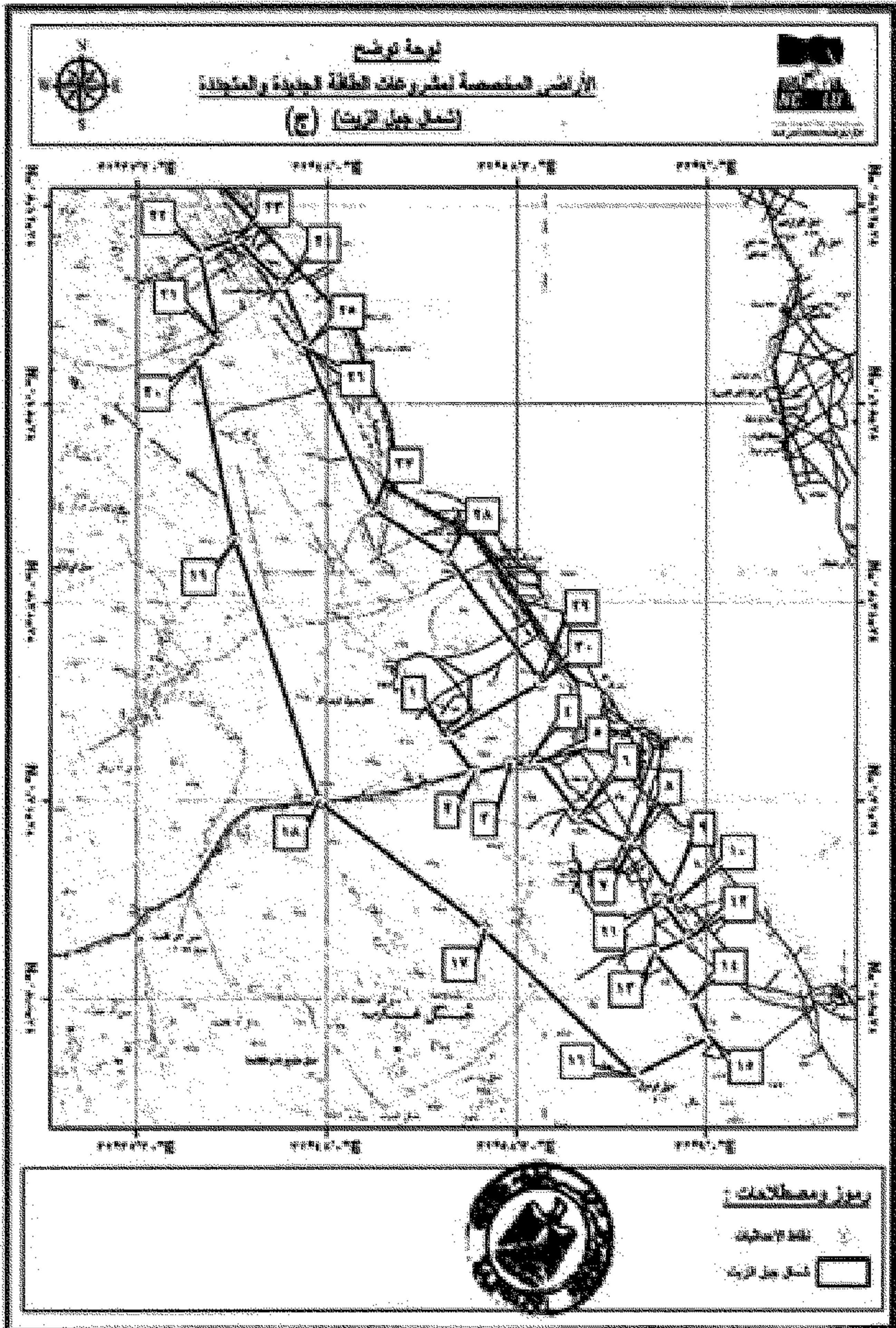


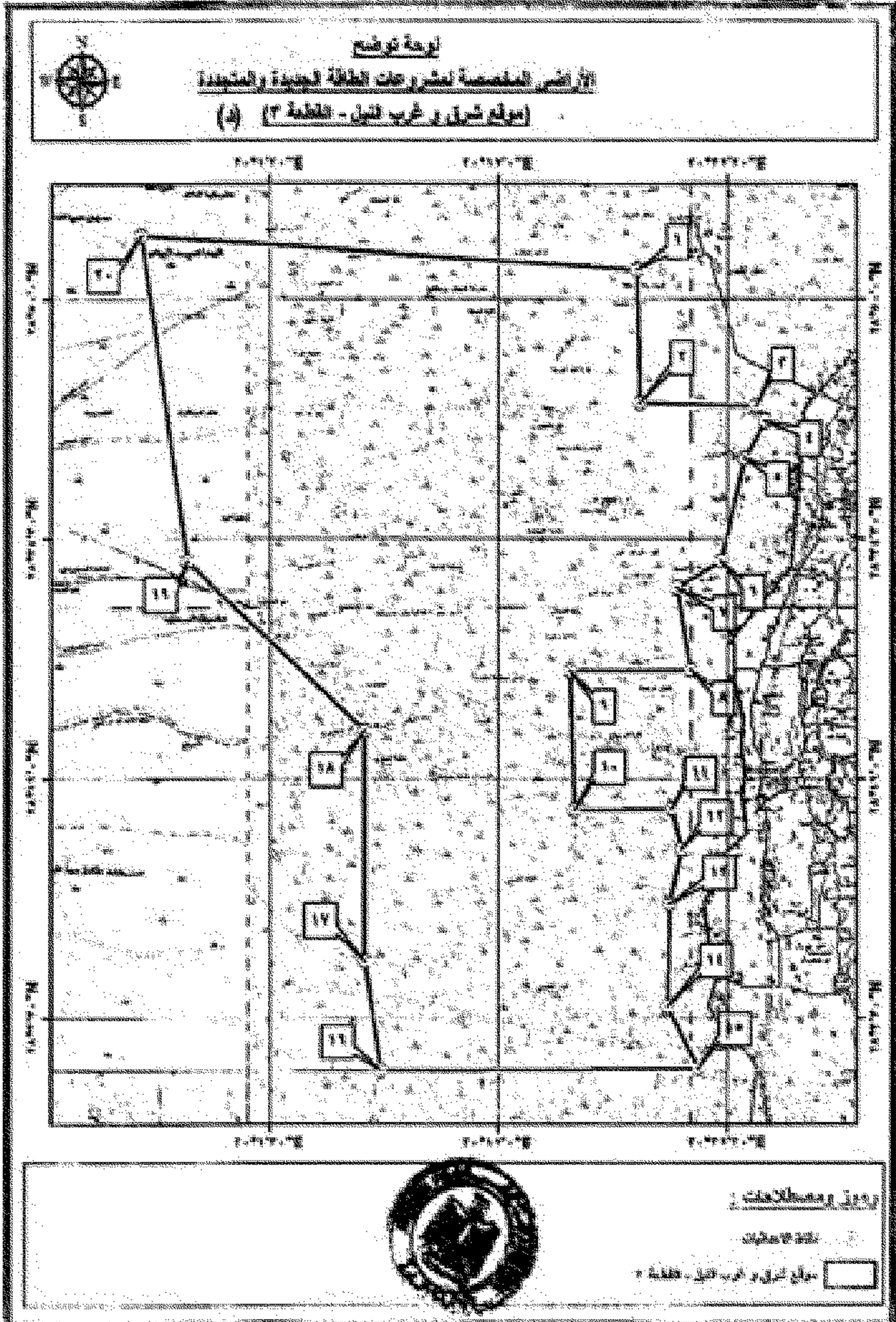


كشف إحداثيات الأراضي المخصصة لمشروعات الطاقة الجديدة
والممتدة (شمال جبل الزيت) بنظام WGS 84 (ع)

المتسلسل	X	Y
١	٢٢° ٥١' ٢٧,٥٢٥" E	٢٨° ٢١' ٢١,٢١٧" N
٢	٢٢° ٥٢' ١١,٧٦٦" E	٢٨° ١٩' ٢٨,٤٧٠" N
٣	٢٢° ٥٨' ٩,٩٨٦" E	٢٨° ١٩' ٥٥,٩٨٩" N
٤	٢٢° ٥٩' ١٤,٩٨٨" E	٢٨° ٢٠' ٤٠,٥٢٢" N
٥	٢٢° ٥٩' ٤١,٢١٦" E	٢٨° ٢٠' ٢٧,٥٥٠" N
٦	٢٢° ٥٩' ٥٨,٥٥٠" E	٢٨° ٢٠' ١٤,٥١٥" N
٧	٢٢° ٥٩' ٥١,٤١٧" E	٢٨° ١٩' ٢٨,٥١١" N
٨	٢٢° ٥٩' ٤٧,٤٠٠" E	٢٨° ١٩' ٢٠,٤١٠" N
٩	٢٢° ٥٩' ٤٧,٤٠٠" E	٢٨° ١٩' ١٢,٤٧٧" N
١٠	٢٢° ٥٩' ٤٧,٤٠٠" E	٢٨° ١٩' ٠٤,٤٦٥" N
١١	٢٢° ٥٩' ٤٧,٤٠٠" E	٢٨° ١٩' ٠٤,٤٦٥" N
١٢	٢٢° ٥٩' ٤٧,٤٠٠" E	٢٨° ١٩' ٠٤,٤٦٥" N
١٣	٢٢° ٥٩' ٤٧,٤٠٠" E	٢٨° ١٩' ٠٤,٤٦٥" N
١٤	٢٢° ٥٩' ٤٧,٤٠٠" E	٢٨° ١٩' ٠٤,٤٦٥" N
١٥	٢٢° ٥٩' ٤٧,٤٠٠" E	٢٨° ١٩' ٠٤,٤٦٥" N
١٦	٢٢° ٥٩' ٤٧,٤٠٠" E	٢٨° ١٩' ٠٤,٤٦٥" N
١٧	٢٢° ٥٩' ٤٧,٤٠٠" E	٢٨° ١٩' ٠٤,٤٦٥" N
١٨	٢٢° ٥٩' ٤٧,٤٠٠" E	٢٨° ١٩' ٠٤,٤٦٥" N
١٩	٢٢° ٥٩' ٤٧,٤٠٠" E	٢٨° ١٩' ٠٤,٤٦٥" N
٢٠	٢٢° ٥٩' ٤٧,٤٠٠" E	٢٨° ١٩' ٠٤,٤٦٥" N
٢١	٢٢° ٥٩' ٤٧,٤٠٠" E	٢٨° ١٩' ٠٤,٤٦٥" N
٢٢	٢٢° ٥٩' ٤٧,٤٠٠" E	٢٨° ١٩' ٠٤,٤٦٥" N
٢٣	٢٢° ٥٩' ٤٧,٤٠٠" E	٢٨° ١٩' ٠٤,٤٦٥" N
٢٤	٢٢° ٥٩' ٤٧,٤٠٠" E	٢٨° ١٩' ٠٤,٤٦٥" N
٢٥	٢٢° ٥٩' ٤٧,٤٠٠" E	٢٨° ١٩' ٠٤,٤٦٥" N
٢٦	٢٢° ٥٩' ٤٧,٤٠٠" E	٢٨° ١٩' ٠٤,٤٦٥" N
٢٧	٢٢° ٥٩' ٤٧,٤٠٠" E	٢٨° ١٩' ٠٤,٤٦٥" N
٢٨	٢٢° ٥٩' ٤٧,٤٠٠" E	٢٨° ١٩' ٠٤,٤٦٥" N
٢٩	٢٢° ٥٩' ٤٧,٤٠٠" E	٢٨° ١٩' ٠٤,٤٦٥" N
٣٠	٢٢° ٥٩' ٤٧,٤٠٠" E	٢٨° ١٩' ٠٤,٤٦٥" N
المتسلسل	٢٢° ٥٩' ٤٧,٤٠٠" E	٢٨° ١٩' ٠٤,٤٦٥" N



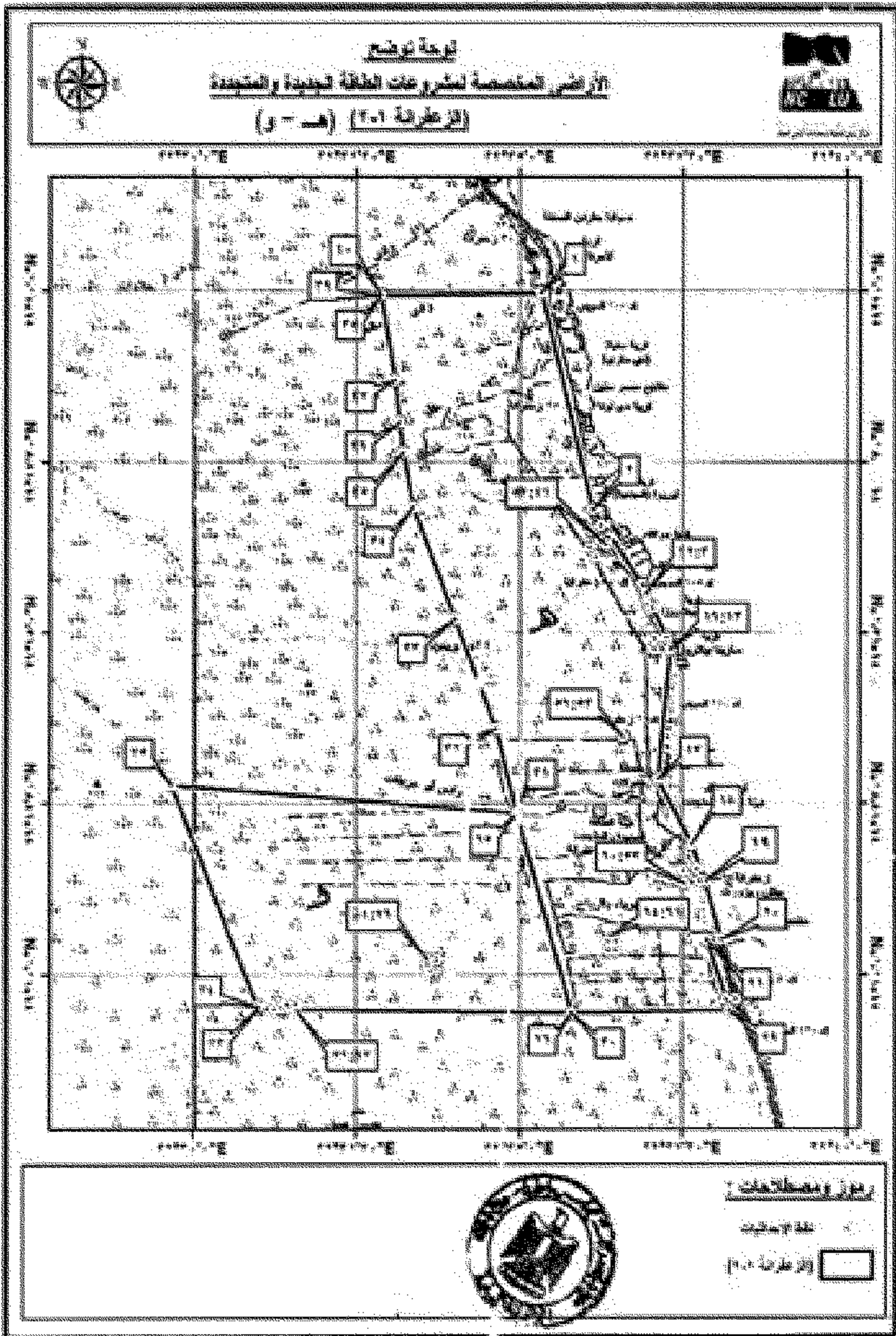




كشكف اءءاءءءاء الأراضى المءءصصاء لمءشروعاء الطءقاء الجءءءاء
والءءءءءءء (مءءع شرق وءرب النبل - القءءء ٣) بءظام WGS ٨٤ (ء)

المسءبل	X	Y
١	٢٠° ٢١' ٢٢.٤٢.٠" E	٢٨° ٥١' ٥٤.٧٠.٠" N
٢	٢٠° ٢١' ٢٥.١٦.٠" E	٢٨° ٤٢' ١٢.٥٤.٠" N
٣	٢٠° ٢١' ٢٨.٨٢.٠" E	٢٨° ٤٢' ٢.١٤.٠" N
٤	٢٠° ٢٥' ٢.٥٥.٠" E	٢٨° ٤٢' ٨.١٢.٠" N
٥	٢٠° ٢٢' ٤٢.١١.٠" E	٢٨° ٢١' ٤٢.٧٠.٠" N
٦	٢٠° ٢٢' ٥.٢١.٠" E	٢٨° ٢٢' ٥٧.٨٤.٠" N
٧	٢٠° ٢٢' ٦.٥٠.٠" E	٢٨° ٢٢' ١٨.٢٠.٠" N
٨	٢٠° ٢٠' ١.٢٥.٠" E	٢٨° ٢٥' ٥٩.١٠.٠" N
٩	٢٠° ٢١' ٥.٩٤.٠" E	٢٨° ٢٥' ٥٦.٤٢.٠" N
١٠	٢٠° ٢٢' ٩.٦٨.٠" E	٢٨° ١٢' ٥٨.٢٥.٠" N
١١	٢٠° ٢٨' ١٥.٠٢.٠" E	٢٨° ١٧' ٤.٤٢.٠" N
١٢	٢٠° ٢٩' ٢٢.٥٤.٠" E	٢٨° ١٤' ٢٢.٥٤.٠" N
١٣	٢٠° ٢٨' ٢٢.٨٢.٠" E	٢٨° ١٠' ٥٠.٤٠.٠" N
١٤	٢٠° ٢٠' ٢٢.٠٤.٠" E	٢٨° ٠' ١١.٩٢.٠" N
١٥	٢٠° ٢١' ٢.٨٤.٠" E	٢٨° ٠' ١.٢٢.٠" N
١٦	٢٠° ٧' ٥٨.١٩.٠" E	٢٨° ٧' ١٠.٢١.٠" N
١٧	٢٠° ٧' ٥٦.٦١.٠" E	٢٨° ٢٢' ٠.٦٧.٠" N
١٨	٢١° ٥٥' ٥٧.٨٨.٠" E	٢٨° ٢٢' ٥٩.٦٦.٠" N
١٩	٢١° ٥٢' ٥٤.١٠.٠" E	٢٨° ٥٤' ٤.٧٨.٠" N
المسءءء	٢٠° ٢٢' ٤٤.٩١٧.١٠	٢٨° ٥٤' ١٠.٩٨٩٧.١١





قائمة الممتلكات الرسمية لتتبع حيازة الملكة لعموم المملكة العربية السعودية
 (الطريقة ١٠١) بقلم WGS (هـ - ر)

رقم	Y	X	مساحة
١	٣٣ ١٥' ٣٨,٥٢٠" N	٣٣ ٣٥' ١٤,٥١٠" E	١
٢	٣٣ ١٥' ٣٧,٧١٥" N	٣٣ ٣٥' ١٧,٥١٥" E	٢
٣	٣٣ ١٥' ٣٦,٩١٠" N	٣٣ ٣٥' ٢٠,٥١٠" E	٣
٤	٣٣ ١٥' ٣٦,١٠٥" N	٣٣ ٣٥' ٢٣,٥١٠" E	٤
٥	٣٣ ١٥' ٣٥,٣٠٠" N	٣٣ ٣٥' ٢٦,٥١٠" E	٥
٦	٣٣ ١٥' ٣٤,٤٩٥" N	٣٣ ٣٥' ٢٩,٥١٠" E	٦
٧	٣٣ ١٥' ٣٣,٦٩٠" N	٣٣ ٣٥' ٣٢,٥١٠" E	٧
٨	٣٣ ١٥' ٣٢,٨٨٥" N	٣٣ ٣٥' ٣٥,٥١٠" E	٨
٩	٣٣ ١٥' ٣٢,٠٨٠" N	٣٣ ٣٥' ٣٨,٥١٠" E	٩
١٠	٣٣ ١٥' ٣١,٢٧٥" N	٣٣ ٣٥' ٤١,٥١٠" E	١٠
١١	٣٣ ١٥' ٣٠,٤٧٠" N	٣٣ ٣٥' ٤٤,٥١٠" E	١١
١٢	٣٣ ١٥' ٢٩,٦٦٥" N	٣٣ ٣٥' ٤٧,٥١٠" E	١٢
١٣	٣٣ ١٥' ٢٨,٨٦٠" N	٣٣ ٣٥' ٥٠,٥١٠" E	١٣
١٤	٣٣ ١٥' ٢٨,٠٥٥" N	٣٣ ٣٥' ٥٣,٥١٠" E	١٤
١٥	٣٣ ١٥' ٢٧,٢٥٠" N	٣٣ ٣٥' ٥٦,٥١٠" E	١٥
١٦	٣٣ ١٥' ٢٦,٤٤٥" N	٣٣ ٣٥' ٥٩,٥١٠" E	١٦
١٧	٣٣ ١٥' ٢٥,٦٤٠" N	٣٣ ٣٥' ٦٢,٥١٠" E	١٧
١٨	٣٣ ١٥' ٢٤,٨٣٥" N	٣٣ ٣٥' ٦٥,٥١٠" E	١٨
١٩	٣٣ ١٥' ٢٤,٠٣٠" N	٣٣ ٣٥' ٦٨,٥١٠" E	١٩
٢٠	٣٣ ١٥' ٢٣,٢٢٥" N	٣٣ ٣٥' ٧١,٥١٠" E	٢٠
٢١	٣٣ ١٥' ٢٢,٤٢٠" N	٣٣ ٣٥' ٧٤,٥١٠" E	٢١
٢٢	٣٣ ١٥' ٢١,٦١٥" N	٣٣ ٣٥' ٧٧,٥١٠" E	٢٢
٢٣	٣٣ ١٥' ٢٠,٨١٠" N	٣٣ ٣٥' ٨٠,٥١٠" E	٢٣
٢٤	٣٣ ١٥' ٢٠,٠٠٥" N	٣٣ ٣٥' ٨٣,٥١٠" E	٢٤
٢٥	٣٣ ١٥' ١٩,٢٠٠" N	٣٣ ٣٥' ٨٦,٥١٠" E	٢٥
٢٦	٣٣ ١٥' ١٨,٣٩٥" N	٣٣ ٣٥' ٨٩,٥١٠" E	٢٦
٢٧	٣٣ ١٥' ١٧,٥٩٠" N	٣٣ ٣٥' ٩٢,٥١٠" E	٢٧
٢٨	٣٣ ١٥' ١٦,٧٨٥" N	٣٣ ٣٥' ٩٥,٥١٠" E	٢٨
٢٩	٣٣ ١٥' ١٦,٠٨٠" N	٣٣ ٣٥' ٩٨,٥١٠" E	٢٩
٣٠	٣٣ ١٥' ١٥,٢٧٥" N	٣٣ ٣٥' ١٠١,٥١٠" E	٣٠
٣١	٣٣ ١٥' ١٤,٤٧٠" N	٣٣ ٣٥' ١٠٤,٥١٠" E	٣١
٣٢	٣٣ ١٥' ١٣,٦٦٥" N	٣٣ ٣٥' ١٠٧,٥١٠" E	٣٢
٣٣	٣٣ ١٥' ١٢,٨٦٠" N	٣٣ ٣٥' ١١٠,٥١٠" E	٣٣
٣٤	٣٣ ١٥' ١٢,٠٥٥" N	٣٣ ٣٥' ١١٣,٥١٠" E	٣٤
٣٥	٣٣ ١٥' ١١,٢٥٠" N	٣٣ ٣٥' ١١٦,٥١٠" E	٣٥
٣٦	٣٣ ١٥' ١٠,٤٤٥" N	٣٣ ٣٥' ١١٩,٥١٠" E	٣٦
٣٧	٣٣ ١٥' ٩,٦٤٠" N	٣٣ ٣٥' ١٢٢,٥١٠" E	٣٧
٣٨	٣٣ ١٥' ٨,٨٣٥" N	٣٣ ٣٥' ١٢٥,٥١٠" E	٣٨
٣٩	٣٣ ١٥' ٨,٠٣٠" N	٣٣ ٣٥' ١٢٨,٥١٠" E	٣٩
٤٠	٣٣ ١٥' ٧,٢٢٥" N	٣٣ ٣٥' ١٣١,٥١٠" E	٤٠
٤١	٣٣ ١٥' ٦,٤٢٠" N	٣٣ ٣٥' ١٣٤,٥١٠" E	٤١
٤٢	٣٣ ١٥' ٥,٦١٥" N	٣٣ ٣٥' ١٣٧,٥١٠" E	٤٢
٤٣	٣٣ ١٥' ٤,٨١٠" N	٣٣ ٣٥' ١٤٠,٥١٠" E	٤٣
٤٤	٣٣ ١٥' ٤,٠٠٥" N	٣٣ ٣٥' ١٤٣,٥١٠" E	٤٤
٤٥	٣٣ ١٥' ٣,٢٠٠" N	٣٣ ٣٥' ١٤٦,٥١٠" E	٤٥
٤٦	٣٣ ١٥' ٢,٣٩٥" N	٣٣ ٣٥' ١٤٩,٥١٠" E	٤٦
٤٧	٣٣ ١٥' ١,٥٩٠" N	٣٣ ٣٥' ١٥٢,٥١٠" E	٤٧
٤٨	٣٣ ١٥' ٠,٧٨٥" N	٣٣ ٣٥' ١٥٥,٥١٠" E	٤٨
٤٩	٣٣ ١٥' ٠,٠٨٠" N	٣٣ ٣٥' ١٥٨,٥١٠" E	٤٩
٥٠	٣٣ ١٥' ٠,٢٧٥" N	٣٣ ٣٥' ١٦١,٥١٠" E	٥٠



قائمة إحداثيات الإحداثيات المخصصة لخطوط عرض المنطقة الجديدة
والمسجلة (موقع شرق وغرب النيل - المنطقة ٢) بـ WGS 84 (ز)

المسجل	X	Y
١	٤١٠ ٤٠ ٤٠ ٤٠ ٤٠ E	٤١٠ ٤٠ ٤٠ ٤٠ ٤٠ N
٢	٤١٠ ٤٠ ٤٠ ٤٠ ٤٠ E	٤١٠ ٤٠ ٤٠ ٤٠ ٤٠ N
٣	٤١٠ ٤٠ ٤٠ ٤٠ ٤٠ E	٤١٠ ٤٠ ٤٠ ٤٠ ٤٠ N
٤	٤١٠ ٤٠ ٤٠ ٤٠ ٤٠ E	٤١٠ ٤٠ ٤٠ ٤٠ ٤٠ N
٥	٤١٠ ٤٠ ٤٠ ٤٠ ٤٠ E	٤١٠ ٤٠ ٤٠ ٤٠ ٤٠ N
٦	٤١٠ ٤٠ ٤٠ ٤٠ ٤٠ E	٤١٠ ٤٠ ٤٠ ٤٠ ٤٠ N
٧	٤١٠ ٤٠ ٤٠ ٤٠ ٤٠ E	٤١٠ ٤٠ ٤٠ ٤٠ ٤٠ N
٨	٤١٠ ٤٠ ٤٠ ٤٠ ٤٠ E	٤١٠ ٤٠ ٤٠ ٤٠ ٤٠ N
٩	٤١٠ ٤٠ ٤٠ ٤٠ ٤٠ E	٤١٠ ٤٠ ٤٠ ٤٠ ٤٠ N
١٠	٤١٠ ٤٠ ٤٠ ٤٠ ٤٠ E	٤١٠ ٤٠ ٤٠ ٤٠ ٤٠ N
١١	٤١٠ ٤٠ ٤٠ ٤٠ ٤٠ E	٤١٠ ٤٠ ٤٠ ٤٠ ٤٠ N
١٢	٤١٠ ٤٠ ٤٠ ٤٠ ٤٠ E	٤١٠ ٤٠ ٤٠ ٤٠ ٤٠ N
١٣	٤١٠ ٤٠ ٤٠ ٤٠ ٤٠ E	٤١٠ ٤٠ ٤٠ ٤٠ ٤٠ N
١٤	٤١٠ ٤٠ ٤٠ ٤٠ ٤٠ E	٤١٠ ٤٠ ٤٠ ٤٠ ٤٠ N
١٥	٤١٠ ٤٠ ٤٠ ٤٠ ٤٠ E	٤١٠ ٤٠ ٤٠ ٤٠ ٤٠ N
١٦	٤١٠ ٤٠ ٤٠ ٤٠ ٤٠ E	٤١٠ ٤٠ ٤٠ ٤٠ ٤٠ N
١٧	٤١٠ ٤٠ ٤٠ ٤٠ ٤٠ E	٤١٠ ٤٠ ٤٠ ٤٠ ٤٠ N
١٨	٤١٠ ٤٠ ٤٠ ٤٠ ٤٠ E	٤١٠ ٤٠ ٤٠ ٤٠ ٤٠ N
١٩	٤١٠ ٤٠ ٤٠ ٤٠ ٤٠ E	٤١٠ ٤٠ ٤٠ ٤٠ ٤٠ N
٢٠	٤١٠ ٤٠ ٤٠ ٤٠ ٤٠ E	٤١٠ ٤٠ ٤٠ ٤٠ ٤٠ N
٢١	٤١٠ ٤٠ ٤٠ ٤٠ ٤٠ E	٤١٠ ٤٠ ٤٠ ٤٠ ٤٠ N
٢٢	٤١٠ ٤٠ ٤٠ ٤٠ ٤٠ E	٤١٠ ٤٠ ٤٠ ٤٠ ٤٠ N
٢٣	٤١٠ ٤٠ ٤٠ ٤٠ ٤٠ E	٤١٠ ٤٠ ٤٠ ٤٠ ٤٠ N
٢٤	٤١٠ ٤٠ ٤٠ ٤٠ ٤٠ E	٤١٠ ٤٠ ٤٠ ٤٠ ٤٠ N
٢٥	٤١٠ ٤٠ ٤٠ ٤٠ ٤٠ E	٤١٠ ٤٠ ٤٠ ٤٠ ٤٠ N
٢٦	٤١٠ ٤٠ ٤٠ ٤٠ ٤٠ E	٤١٠ ٤٠ ٤٠ ٤٠ ٤٠ N
٢٧	٤١٠ ٤٠ ٤٠ ٤٠ ٤٠ E	٤١٠ ٤٠ ٤٠ ٤٠ ٤٠ N
٢٨	٤١٠ ٤٠ ٤٠ ٤٠ ٤٠ E	٤١٠ ٤٠ ٤٠ ٤٠ ٤٠ N
٢٩	٤١٠ ٤٠ ٤٠ ٤٠ ٤٠ E	٤١٠ ٤٠ ٤٠ ٤٠ ٤٠ N
٣٠	٤١٠ ٤٠ ٤٠ ٤٠ ٤٠ E	٤١٠ ٤٠ ٤٠ ٤٠ ٤٠ N
٣١	٤١٠ ٤٠ ٤٠ ٤٠ ٤٠ E	٤١٠ ٤٠ ٤٠ ٤٠ ٤٠ N
٣٢	٤١٠ ٤٠ ٤٠ ٤٠ ٤٠ E	٤١٠ ٤٠ ٤٠ ٤٠ ٤٠ N
٣٣	٤١٠ ٤٠ ٤٠ ٤٠ ٤٠ E	٤١٠ ٤٠ ٤٠ ٤٠ ٤٠ N
٣٤	٤١٠ ٤٠ ٤٠ ٤٠ ٤٠ E	٤١٠ ٤٠ ٤٠ ٤٠ ٤٠ N
٣٥	٤١٠ ٤٠ ٤٠ ٤٠ ٤٠ E	٤١٠ ٤٠ ٤٠ ٤٠ ٤٠ N
٣٦	٤١٠ ٤٠ ٤٠ ٤٠ ٤٠ E	٤١٠ ٤٠ ٤٠ ٤٠ ٤٠ N
٣٧	٤١٠ ٤٠ ٤٠ ٤٠ ٤٠ E	٤١٠ ٤٠ ٤٠ ٤٠ ٤٠ N
٣٨	٤١٠ ٤٠ ٤٠ ٤٠ ٤٠ E	٤١٠ ٤٠ ٤٠ ٤٠ ٤٠ N
٣٩	٤١٠ ٤٠ ٤٠ ٤٠ ٤٠ E	٤١٠ ٤٠ ٤٠ ٤٠ ٤٠ N
٤٠	٤١٠ ٤٠ ٤٠ ٤٠ ٤٠ E	٤١٠ ٤٠ ٤٠ ٤٠ ٤٠ N
٤١	٤١٠ ٤٠ ٤٠ ٤٠ ٤٠ E	٤١٠ ٤٠ ٤٠ ٤٠ ٤٠ N
المسجل	٤١٠ ٤٠ ٤٠ ٤٠ ٤٠ E	٤١٠ ٤٠ ٤٠ ٤٠ ٤٠ N



