

**قرار رئيس مجلس الوزراء**

رقم ٢٠٨٦ لسنة ٢٠١٥

**رئيس مجلس الوزراء**

بعد الاطلاع على الدستور ؛

وعلى قانون نظام الإدارة المحلية الصادر بالقانون رقم ٤٣ لسنة ١٩٧٩ وتعديلاته ؛

وعلى القانون رقم ١٠ لسنة ١٩٩٠ بشأن نزع ملكية العقارات للمنفعة العامة ؛

وعلى قرار رئيس الجمهورية رقم ٢٩٣ لسنة ٢٠١٤ بتفويض رئيس مجلس الوزراء

في بعض الاختصاصات ؛

وبناءً على ما عرضه وزير النقل ؛

**قرر :****( المادة الأولى )**

يعتبر من أعمال المنفعة العامة مشروع استكمال تطوير طريق القاهرة - الإسكندرية الصحراوى وتحويله إلى طريق حر فى المسافة من كم ٨ إلى كم ٣٨ (ترقيم الإسكندرية/ اتجاه القاهرة) فى نطاق محافظة الإسكندرية بطول ٣٠ كيلو متراً .

**( المادة الثانية )**

يستولى بطريق التنفيذ المباشر على الأراضى اللازمة لتنفيذ المشروع المشار إليه بالمادة الأولى والمبين حدودها وأسماء ملاكها بكشف أسماء الملاك الظاهرين والواقعة فى نطاق محافظة الإسكندرية كل فى اختصاصه وذلك على النحو المبين بالمذكرة الإيضاحية والرسم التخطيطى الإجمالى المرفقين .

**( المادة الثالثة )**

ينشر هذا القرار فى الجريدة الرسمية ، وعلى الجهات المختصة تنفيذه .

صدر برئاسة مجلس الوزراء فى ١١ شوال سنة ١٤٣٦ هـ

( الموافق ٢٧ يوليو سنة ٢٠١٥ م ) .

رئيس مجلس الوزراء

مهندس / إبراهيم محلب

## وزارة النقل مذكرة إيضاحية

لقرار السيد المهندس رئيس مجلس الوزراء بشأن اعتبار مشروع استكمال تطوير طريق القاهرة - الإسكندرية الصحراوي وتحويله إلى طريق حر في المسافة من كم ٨ إلى كم ٣٨ (ترقيم الإسكندرية/ اتجاه القاهرة) في نطاق محافظة الإسكندرية من أعمال المنفعة العامة في إطار خطة وزارة النقل لإنشاء شبكة من الطرق الحرة لربط محاور التنمية الاقتصادية وللحد من الحوادث على شبكة الطرق السريعة والرئيسية وتحقيق السيولة المرورية لطريق القاهرة/ الإسكندرية لتحويله إلى طريق حر .

وضمن إجراءات نزع ملكية الأراضي المتعارضة مع تطوير الطريق تم إصدار كشف الملاك الظاهرين للمساحة المطلوب استقطاعها بالتنسيق مع مديرية المساحة بالبحيرة فأتضح من كشف الملاك الظاهرين بأن المنطقة مساحياً تتبع محافظة الإسكندرية (مرفق ١ كشف الملاك الظاهرين) .

وردت موافقة المجلس التنفيذي لمحافظة الإسكندرية بتاريخ ١١/١١/٢٠١٠ على نزع ملكية الأراضي الواقعة في نطاق محافظة الإسكندرية واللازمة لتنفيذ أعمال تطوير الطريق حيث إن هذه المنطقة تتبع إدارياً محافظة الإسكندرية (مرفق ٢) .

تم استصدار قرار استيلاء مؤقت من محافظة الإسكندرية رقم ٨١٥ لسنة ٢٠١٥ الصادر من محافظ الإسكندرية على الموافقة بطريق التنفيذ المباشر لحين إضفاء صفة النفع العام (مرفق ٣) .

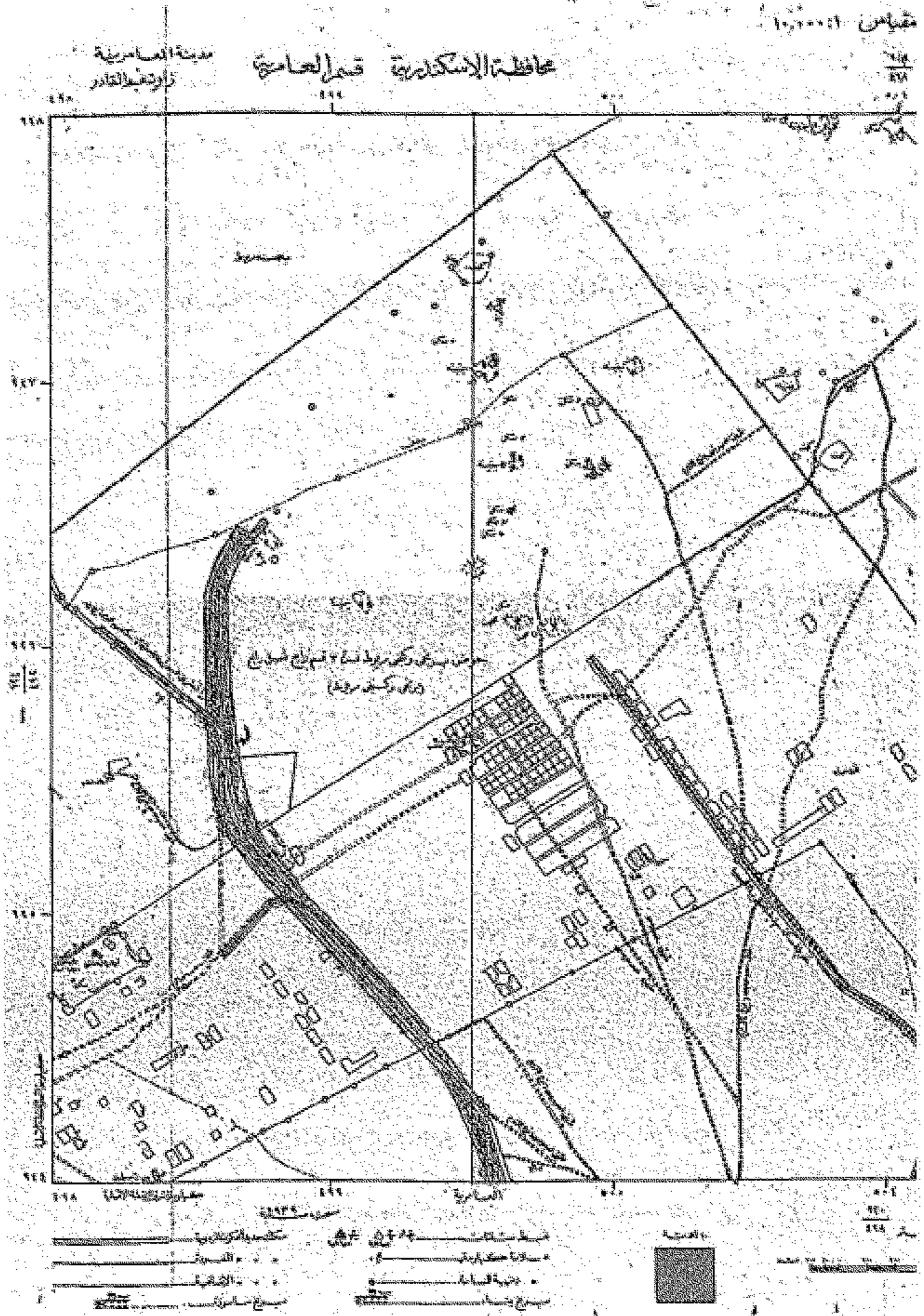
وفي ضوء ذلك نتشرف بأن نرفق طيه مشروع قرار رئيس مجلس الوزراء بشأن اعتبار مشروع استكمال تطوير طريق القاهرة - الإسكندرية الصحراوي وتحويله إلى طريق حر في المسافة من كم ٨ إلى كم ٣٨ (ترقيم الإسكندرية/ اتجاه القاهرة) لوجود معترضات عند مطالع ومنازل الكبارى في نطاق محافظة الإسكندرية بطول ٣٠ كيلو متراً من أعمال المنفعة العامة .

تحريراً في : ١٢/٧/٢٠١٥

وزير النقل

مهندس / هانى ضاحى

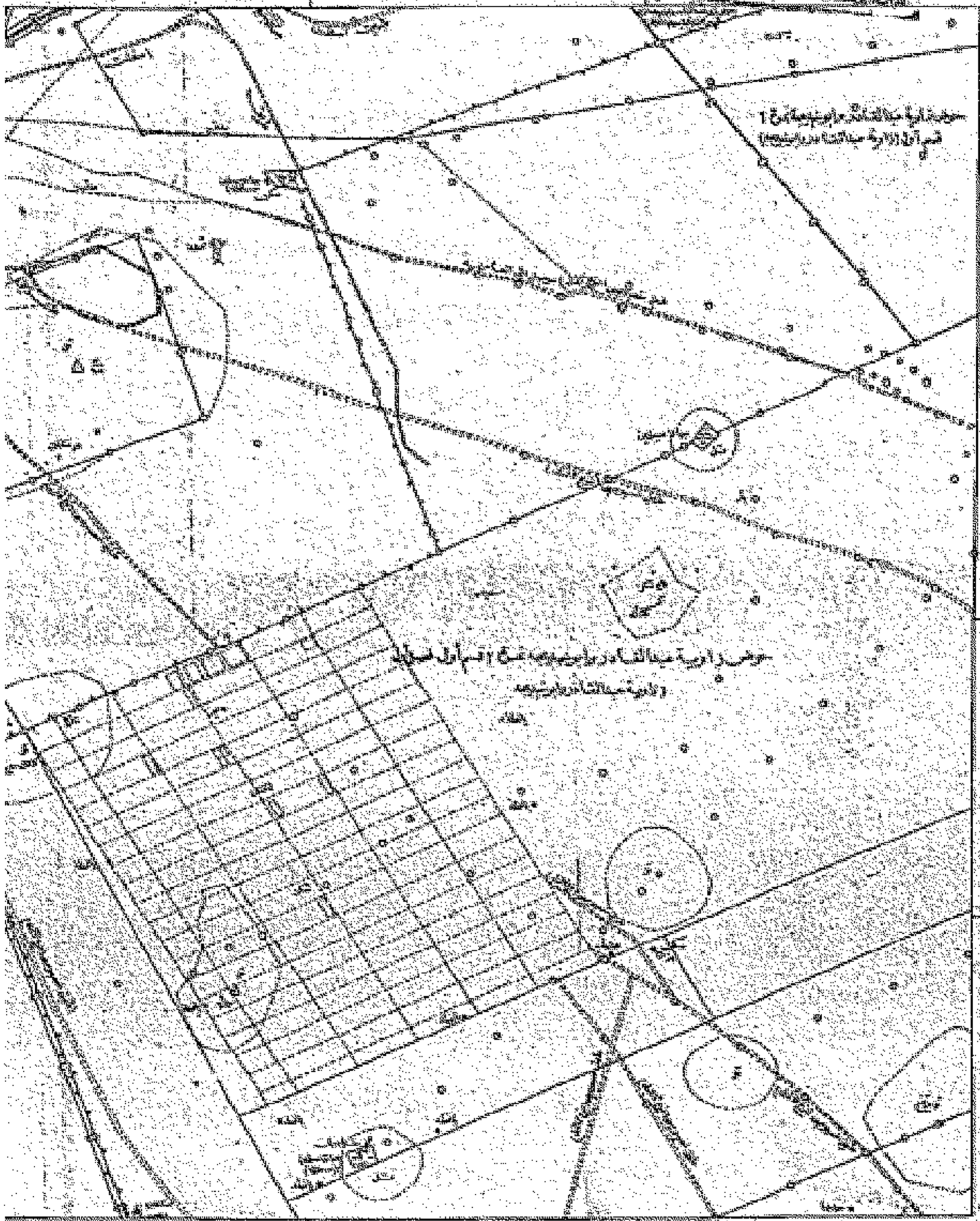





جمهورية مصر العربية



ج

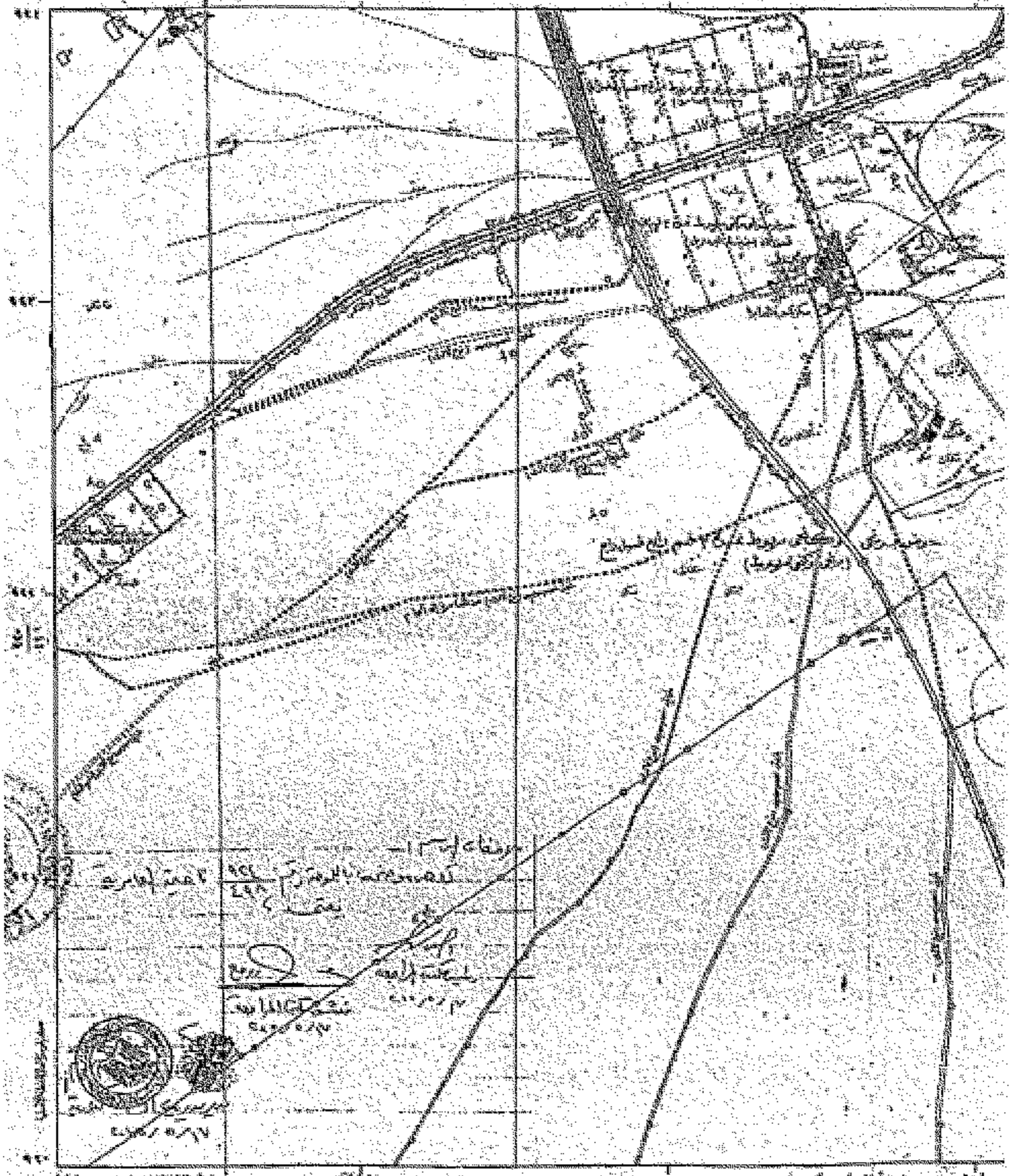


مركز رابية عبد القادر بأبي حشيشه مع إقماره لسنبل  
ولاية عبد القادر بأبي حشيشه

مركز رابية عبد القادر بأبي حشيشه مع إقماره لسنبل  
ولاية عبد القادر بأبي حشيشه

خريطة ١٠٠٠٠٠

# الهيئة العامة للغذاء والدواء الوطنية



مخطط تقسيم الأراضي رقم ١٠٠٠٠٠  
 مخطط تقسيم الأراضي رقم ١٠٠٠٠٠  
 مخطط تقسيم الأراضي رقم ١٠٠٠٠٠  
 مخطط تقسيم الأراضي رقم ١٠٠٠٠٠

محافظ

رفق

الذراع البحري وكو

لوحة رقم ١/٥

KINGDOM OF EGYPT  
ARAB REPUBLIC OF EGYPT

الهيئة العامة للملاحة

الإدارة العامة للخرائط الطبوغرافية

ملاحة الرسم ١ / ٥

١٠٤

حوض برنجي وكنجي مريوط فرع ٣ قسم ر

(برنجي وكنجي مريوط)

تطبيق ١

الأحياء العمرية - قسم القاهرة

الاستراتيجية

د. لطفي حجازي  
د. الكافوري ومزلتان القاهرة

مخططات المقدم ١ -

المخطط رقم ١٤١٢ يهدف إلى تطوير المنطقة الواقعة بين شارع ٩٤ شرق القاهرة والساحل الشمالي.

المخطط رقم ١٤١٣ يهدف إلى تطوير المنطقة الواقعة بين شارع ٩٤ شرق القاهرة والساحل الشمالي.

المخطط رقم ١٤١٤ يهدف إلى تطوير المنطقة الواقعة بين شارع ٩٤ شرق القاهرة والساحل الشمالي.

المخطط رقم ١٤١٥ يهدف إلى تطوير المنطقة الواقعة بين شارع ٩٤ شرق القاهرة والساحل الشمالي.


المخطط رقم ١٤١٦ يهدف إلى تطوير المنطقة الواقعة بين شارع ٩٤ شرق القاهرة والساحل الشمالي.

المخطط رقم ١٤١٧ يهدف إلى تطوير المنطقة الواقعة بين شارع ٩٤ شرق القاهرة والساحل الشمالي.

المخطط رقم ١٤١٨ يهدف إلى تطوير المنطقة الواقعة بين شارع ٩٤ شرق القاهرة والساحل الشمالي.

المخطط رقم ١٤١٩ يهدف إلى تطوير المنطقة الواقعة بين شارع ٩٤ شرق القاهرة والساحل الشمالي.

المخطط رقم ١٤٢٠ يهدف إلى تطوير المنطقة الواقعة بين شارع ٩٤ شرق القاهرة والساحل الشمالي.




م. حجازي  
م. الكافوري

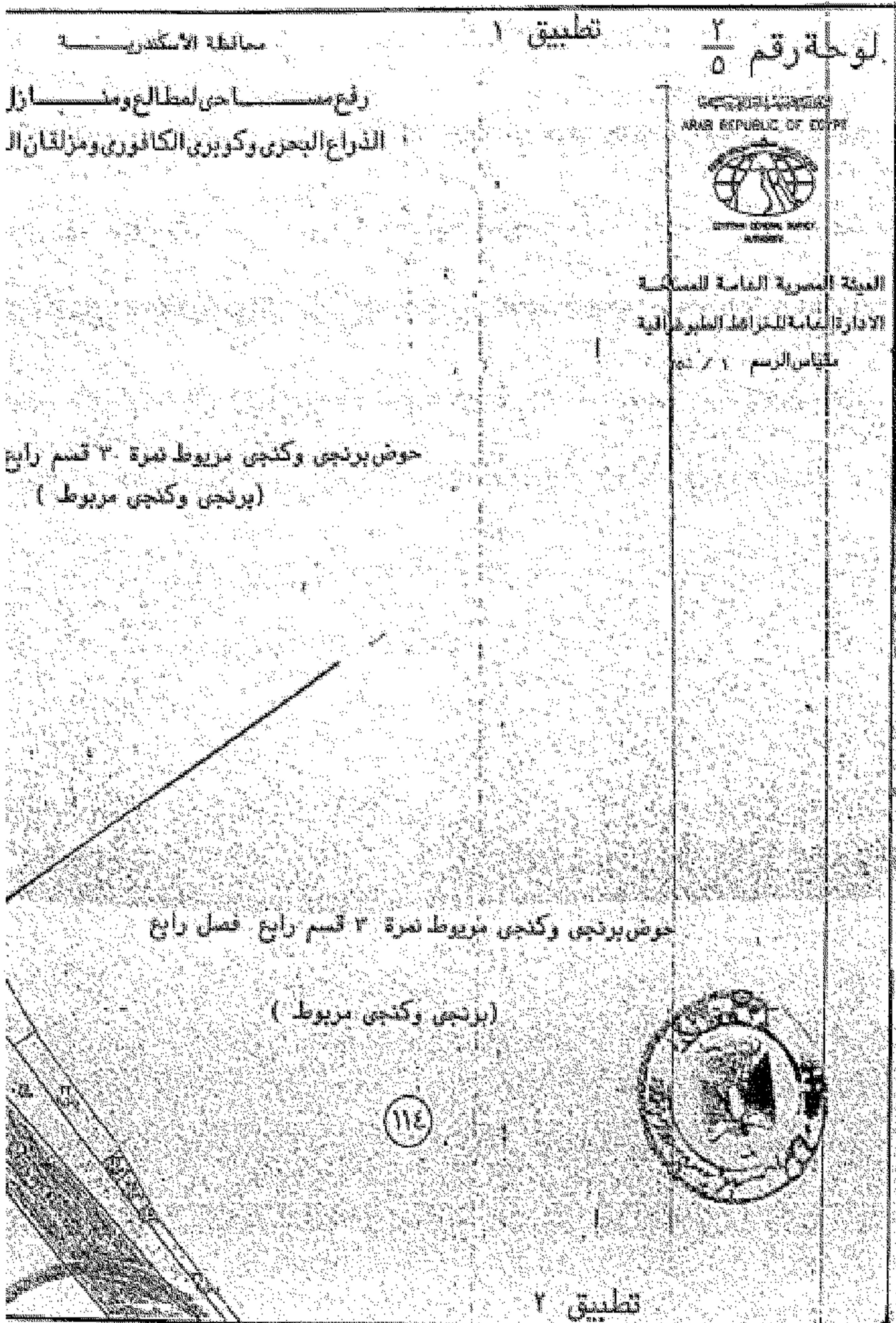
١٤٤

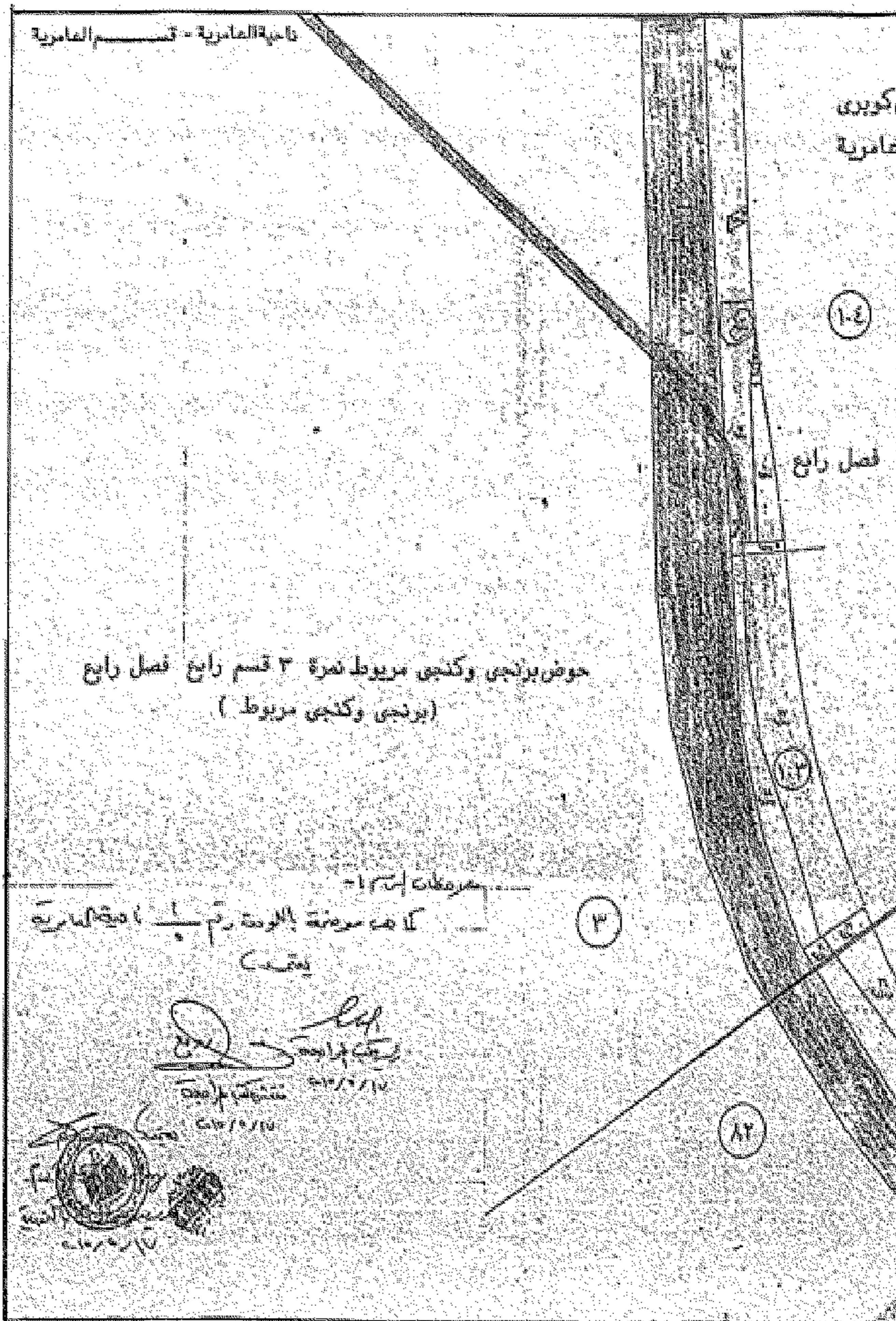
حوض برنجي وكنجي مريوط نمرة ٣ قسم رابع فصل رابع  
(برنجي وكنجي مريوط)

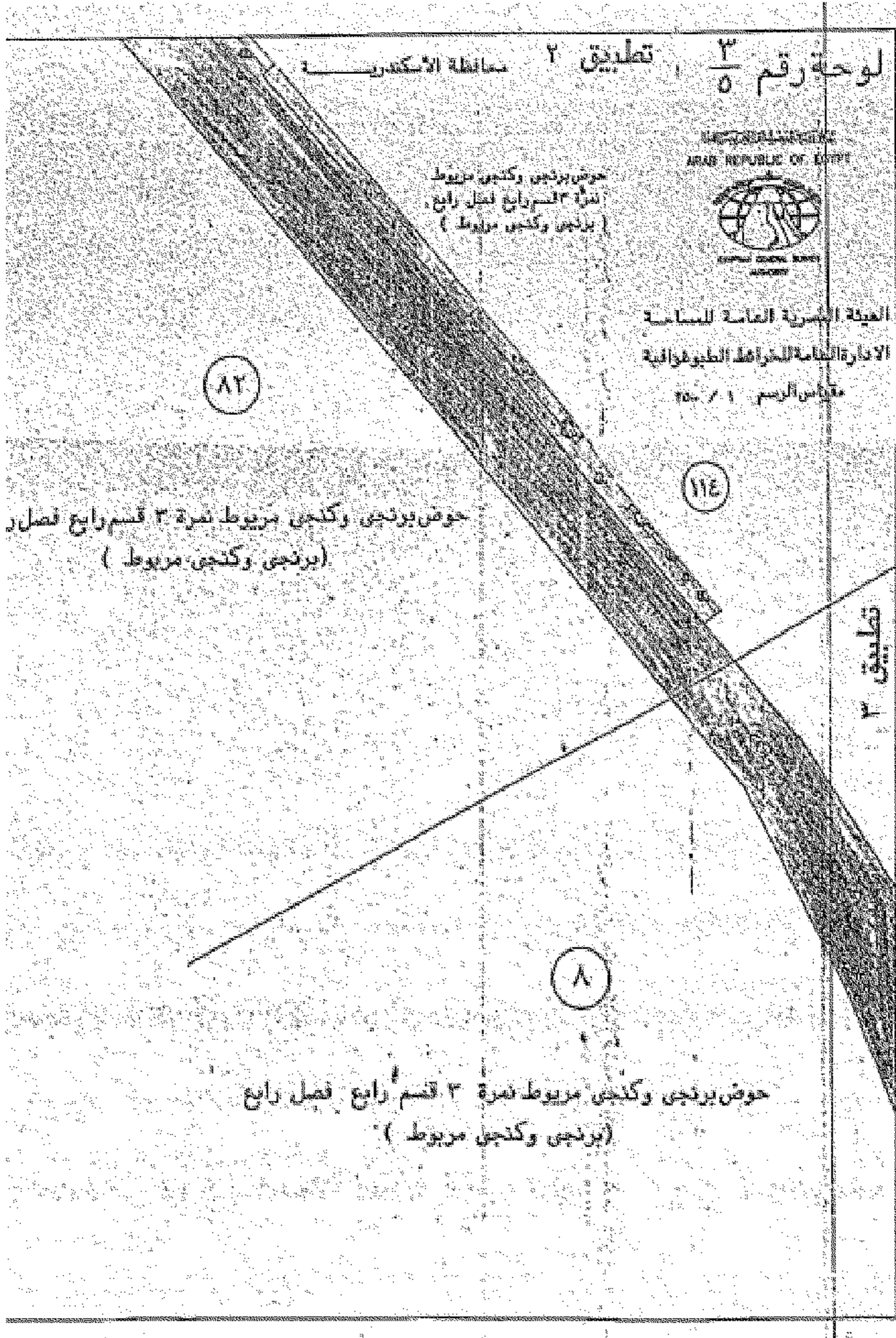
فصل رابع












الاجرة العامة - قسم العمارة

رفع منساحي لمطالع ومنساحي ازل كوبري  
الذراع البحري وكوبري الكافور ومولفان العمارة

١٣




مخططات ١٣٦٤

صحة المنطقة رقم ١ لاجرة العمارة  
بمكة

*[Signature]*  
مهندس عمارة  
٥١٥/٥١٧

*[Signature]*  
مهندس عمارة  
٥١٥/٥١٧



محافظة الاسكندرية


رفع ساحل لعلها  
الذراع البحرى وكويرى الكا

لوحة رقم ٤/٥

ARAB REPUBLIC OF EGYPT



الهيئة المصرية العامة للمساحة  
الإدارة العامة للخرائط الطبوغرافية  
مجلس الرسم ١ / ٢٥



تاريخ ١٣ / ٩ / ٢٠١٥

تم تصديقها بالهيئة العامة للمساحة

يقوم

*[Signature]*

*[Signature]*

مدير مكتب المساحة

٥٠٨٤ ٥ / ١٥



١٥ / ٩ / ٢٠١٥

تطبيق ٤

دائرة - ناحية العامرية - قسم العامرية

لجوسنرال كوبري  
نوري ومزلتان العامرية

تطبيق ٣

حوض برنجي وكنجى مربوط لمره ٣ قسم رابع فصل رابع  
(برنجي وكنجى مربوط)

١٠

محافظه الاسكندريه

ربع ميناخين لبطال  
الذراع البحري وكويري الكانه


تطبيق ع

لوح رقم ٥ / ٥

ARAB REPUBLIC OF EGYPT



الهيئة المصرية العامة للمساحة  
الإدارة العامة للخراطة والتوبوغرافية  
مكاتب الرسم ١ / ١٥



مرفقة بالرسوم  
كما هو موضح بالرقم ١٥ / ٥  
مطابق

م. م. م. م.  
م. م. م. م.

م. م. م. م.  
م. م. م. م.

