

قرار رئيس مجلس الوزراء

رقم ١٦٢٤ لسنة ٢٠١٤

رئيس مجلس الوزراء

بعد الاطلاع على الدستور ؛

وعلى قانون نظام الإدارة المحلية الصادر بالقانون رقم ٤٣ لسنة ١٩٧٩ ؛

وعلى المرسوم بقانون رقم ١١٦ لسنة ٢٠١١ بحل المجالس الشعبية المحلية ؛

وعلى طلب محافظ سوهاج ؛

وعلى ما عرضه وزير التنمية المحلية ؛

قرر:**(المادة الأولى)****أولاً -** تخصص قطعة أرض ملك الدولة بحى الكوثر بسوهاج بمساحة ٢١٥٠٠م**لصالح جمعية الوفاء لضباط الشرطة المشهرة برقم ٣٩٧ لسنة ١٩٩٠ بالثمن الفعلى****وفق تقديرات اللجان المختصة بالحدود والأبعاد الآتية حسب الكروكى المرفق :**

الحد البحرى : بطول ١٠٠م يليه ناتج حفر ترعة السيل .

الحد القبلى : بطول ١٠٠م يليه شارع عثمان بن عفان بعرض ٢٥م .

الحد الشرقى : بطول ١٥٠م يليه القطعة المخصصة للأمن المركزى .

الحد الغربى : بطول ١٥٠م يليه شارع مقترح بعرض ١٥م ثم قسم مرور الكوثر .

ثانياً - تخصص قطعة أرض ملك الدولة بمساحة ١٠٠٠٠م^٢ لصالح معهد بحوث**الصحة الحيوانية ، بالمجان ، بالحدود والأبعاد الآتية حسب الكروكى المرفق :**

الحد البحرى : بطول ٤٧م يليه باقى أملاك الدولة .

الحد القبلى : بطول ٤٧م تطل على شارع بعرض ٢٠م .

الحد الشرقى : بطول ٢١,٥م يليه أرض أملاك الدولة .

الحد الغربى : بطول ٢١,٥م تطل على شارع بعرض ٢٠م .

ثالثاً - تخصص لإقامة عمارات سكنية بالمجان قطعة أرض ملك الدولة

بمساحة ١٩٢٠م^٢ ، لصالح مشروع الإسكان الاجتماعي ، بالمجان ، بالحدود والأبعاد الآتية

حسب الكروكي المرفق :

- الحد البحري : بطول ٣٢م يليه شارع عثمان بن عفان .
- الحد القبلي : بطول ٣٢ م يليه شارع مقترح بعرض ٨م .
- الحد الشرقي : بطول ٦٠م يليه شارع مقترح بعرض ٦م .
- الحد الغربي : بطول ٦٠م يليه شارع .

(المادة الثانية)

ينشر هذا القرار في الجريدة الرسمية .

صدر برئاسة مجلس الوزراء في ١٦ ذى القعدة سنة ١٤٣٥ هـ


(الموافق ١١ سبتمبر سنة ٢٠١٤ م) .

رئيس مجلس الوزراء

مهندس / إبراهيم محلب

أقرها المجلس

تقطعه أيضاً من مؤرخه الأثرين الموثوقين



مساحة مقترح بحوض ١٥٠ م^٢

مباركة بن محمد الكويش




شماره عثمان ابن عفان بحوض ٢٠

أقرها المجلس

أقرها المجلس

الموقع المظبوط هو الموقع المظبوط يتبعه على أن الأثرين لا يزالان الأثرين الموثوقين
 المساحة المقترحة بحوض ٢٠ م^٢
 المساحة المقترحة بحوض ٢٠ م^٢
 المساحة المقترحة بحوض ٢٠ م^٢
 المساحة المقترحة بحوض ٢٠ م^٢
 المساحة المقترحة بحوض ٢٠ م^٢

مباركة بن محمد الكويش



مباركة بن محمد الكويش

موقعه

الرجوة الخليله لجنه الأوقاف
أحد أحياء الأمانة

مشاريع منشآت أبنية وظائف بصرية

مشاريع مماثل يعرفه ٢٥

مشاريع مماثل يعرفه ٢٦



المؤسسة بالأمر هو تنظيمه الأخرى أعماله دوله المظهره تخصصها
 على مشروع الأمانة الأخصائى بالحدود والحدود الأمانة
 الكبريا الجري، بطول ٣٣٤، بليعه طيار منشآت أبنية بصرية ٢٥
 الكبريا العليل، بطول ٣٣٤، بليعه طيار منشآت أبنية بصرية ٢٥
 الكبريا العليل، بطول ٣٣٤، بليعه طيار منشآت أبنية بصرية ٢٥
 الكبريا العليل، بطول ٣٣٤، بليعه طيار منشآت أبنية بصرية ٢٥
 الكبريا العليل، بطول ٣٣٤، بليعه طيار منشآت أبنية بصرية ٢٥
 الكبريا العليل، بطول ٣٣٤، بليعه طيار منشآت أبنية بصرية ٢٥

موقعه
موقعه
موقعه
موقعه

موقعه
موقعه
موقعه
موقعه

اتجاه الشمال

شمارح قليل بعرض ٣٥


سومكس لمنطق أنشاد معمر الصحة الجيوبانية من الأثر

من تخطيطه سنة ١٠١٥
المجموعة الأولى من الآثار
أطراف الأطلال

شمارح عثرات بعرض ٣٥

الذي عثر على الأثر هو الموقع المطبق في تخطيطه لإنشاء
مصدر الصحة الجيوبانية من الأثر والأثر الأثرية -

- الحد الجنوبي: بطول ٣٣ يلمح أريه اطلال دولة
- الحد الشمالي: بطول ٣٣ يلمح على شكل بعرض ٣٥
- الحد الشرقي: بطول ٣٤ يلمح أطلاله دولة
- الحد الغربي: بطول ٣٤ يلمح على شكل بعرض ٣٤
- و ذلك كما يضاف إلى مساحته ١٠١٠ م^٢



رئيس قسم الأثر
محمود محمد السيد أبو طهرون



مدير الأطلال
جمال الدين السيد