

قرار رئيس مجلس الوزراء

رقم ٧٥٤ لسنة ٢٠١٤

رئيس مجلس الوزراء

بعد الاطلاع على الدستور المعدل الصادر فى الثامن عشر من يناير ٢٠١٤ ؛
وعلى قانون نظام الإدارة المحلية الصادر بالقانون رقم ٤٣ لسنة ١٩٧٩ وتعديلاته ؛
وعلى المرسوم بقانون رقم ١١٦ لسنة ٢٠١١ بحل المجالس الشعبية المحلية ؛
وعلى طلب محافظ جنوب سيناء ؛
وعلى ما عرضه وزير التنمية المحلية والتنمية الإدارية ؛

قرر:

(المادة الاولى)

يتم تخصيص قطع الأراضى التالية المملوكة لمحافظة جنوب سيناء ، بالمجان للجهة
وفى الغرض المبين أمام كل قطعة وذلك طبقاً للكروكى المرفق ، بالمدن التالية :
أولاً : مدينة ذهب (قطعة أرض واحدة) :

| المساحة بالمتر المربع | رقم | الجهة المخصص لها | غرض التخصيص |
|--------------------------|-----|---------------------------------|--------------------------------------|
| ٣٥٠٠ | ١ | الهيئة العامة للأبنية التعليمية | مدرسة تعليم أساسى بمنطقة ذهب الجديدة |

ثانياً : مدينة شرم الشيخ (عدد قطعتين) :

| المساحة بالمتر المربع | رقم | الجهة المخصص لها | غرض التخصيص |
|--------------------------|-----|------------------------|---|
| ٩.٢٩٤,٨١ | ١ | جهاز المخابرات العامة | أنشطة لخدمة المحافظة وجراج لخدمة المركز الدولى للمؤتمرات |
| ٣٠٠٠ | ٢ | هيئة الأبنية التعليمية | مدرسة تعليم أساسى بمنطقة نبق |

ثالثاً : مدينة طور سيناء (عدد قطعتين) :

| الجهة المخصص لها | غرض التخصيص | المساحة بالمتر المربع | م |
|---------------------------------|--|--------------------------|---|
| الهيئة العامة للأبنية التعليمية | مدرسة تجريبية متكاملة بمنطقة الطور الجديدة | ٦٠٠٠ | ١ |
| الهيئة العامة للأبنية التعليمية | مدرسة تعليم أساسى بتجمع الشيخ موسى - سهل القاع - قرية الوادى | ٣٠٠٠ | ٢ |

(المادة الثانية)

ينشر هذا القرار فى الجريدة الرسمية ، وعلى الجهات المختصة تنفيذه .

صدر برئاسة مجلس الوزراء فى ١٤ رجب سنة ١٤٣٥ هـ

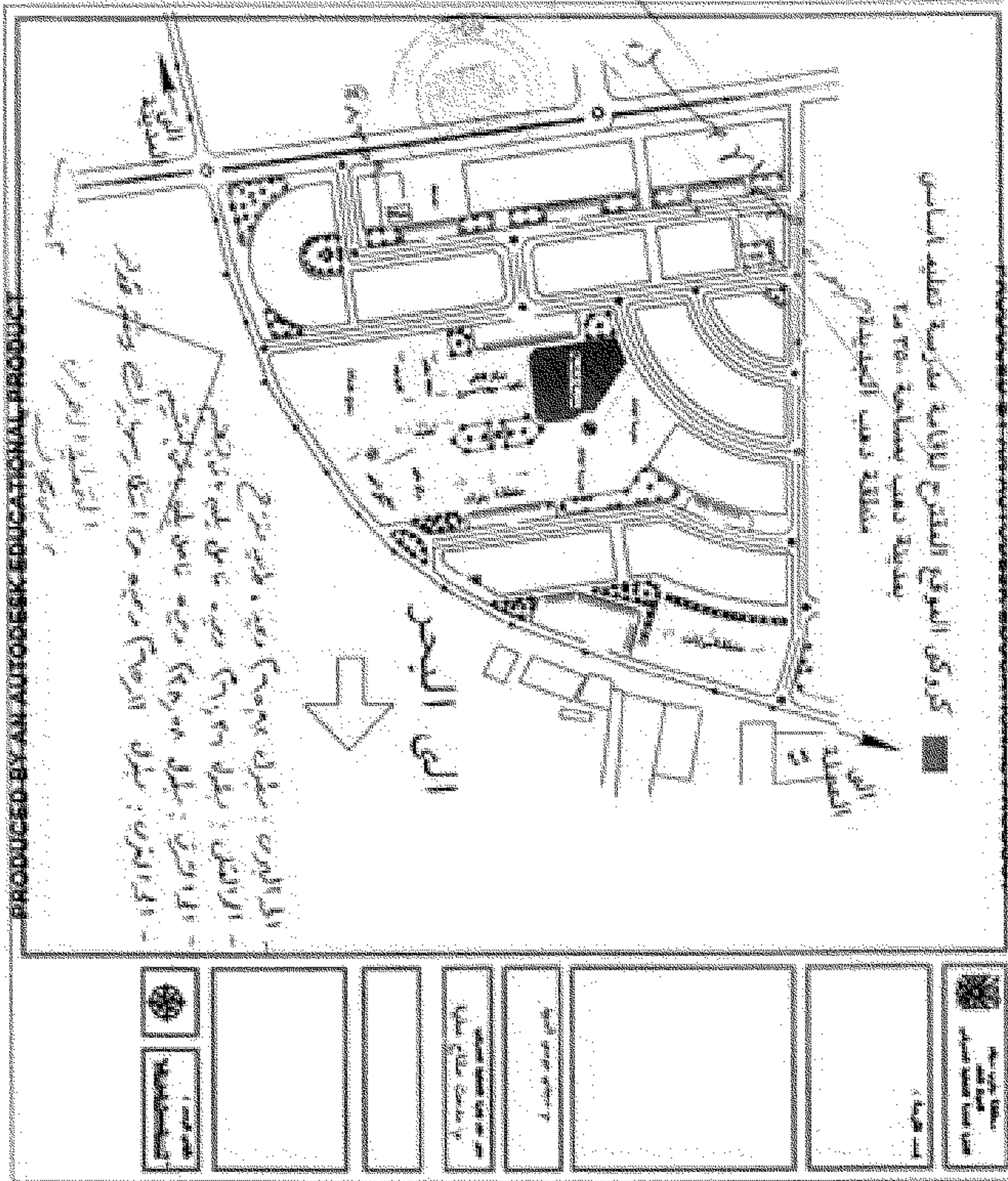
(الموافق ١٣ مايو سنة ٢٠١٤ م) .

رئيس مجلس الوزراء

مهندس / إبراهيم محلب



PRODUCED BY AN AUTODESK EDUCATIONAL PRODUCT

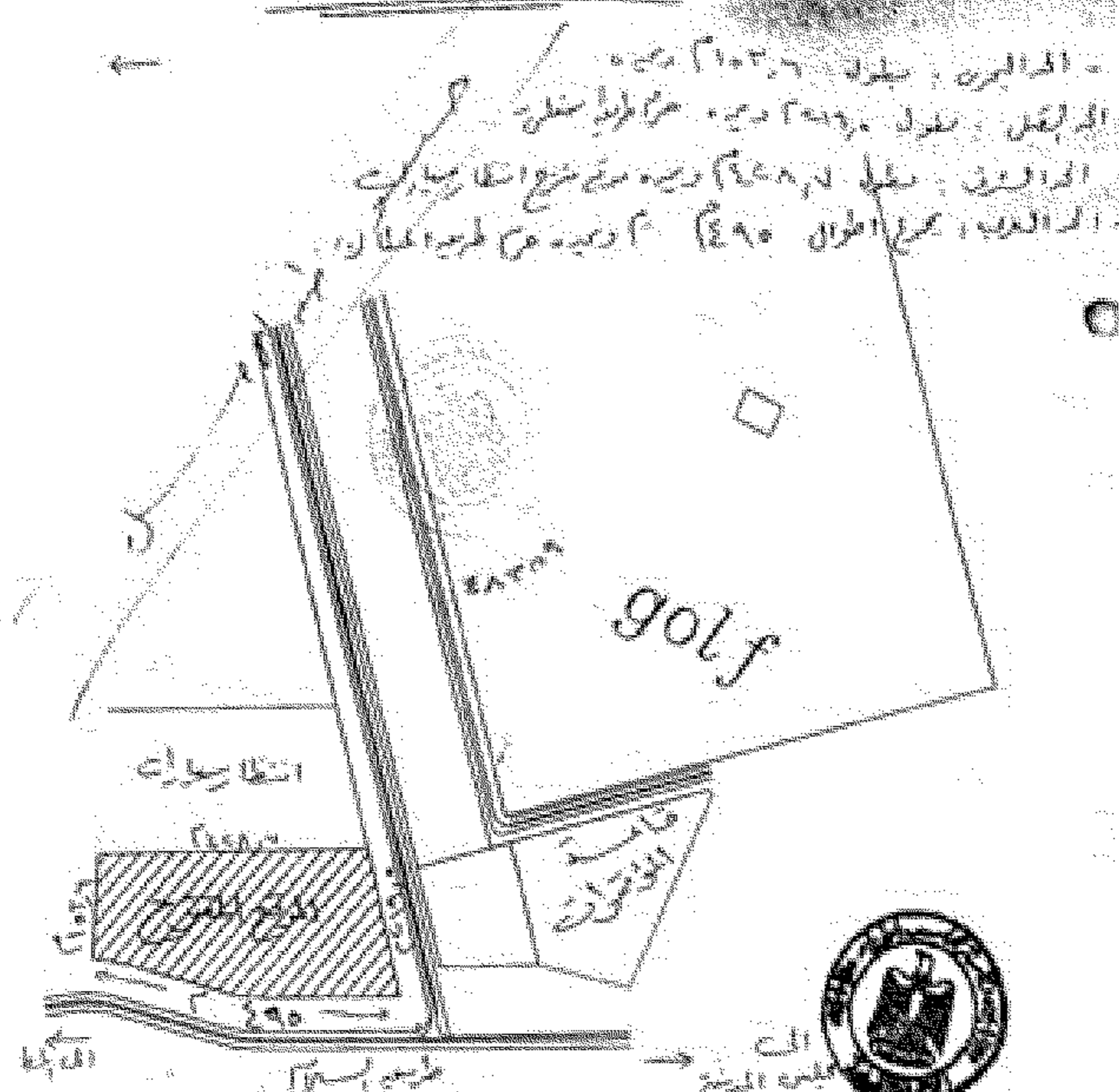


PRODUCED BY AN AUTODESK EDUCATIONAL PRODUCT

التحكيم لعمارة

رقب بين الفتح للفتح لامتدادات جهاد

المخارن مائة من الفتح مساحة - ٢٠١٤ م



الموقع المخصص للتحكيم لعمارة والفتح اشار كتاب عليها



الترتيب لعمارة عليها ترشح واصبحت عمالية التراجع وتعميرها كما اشار حرك



العمارة

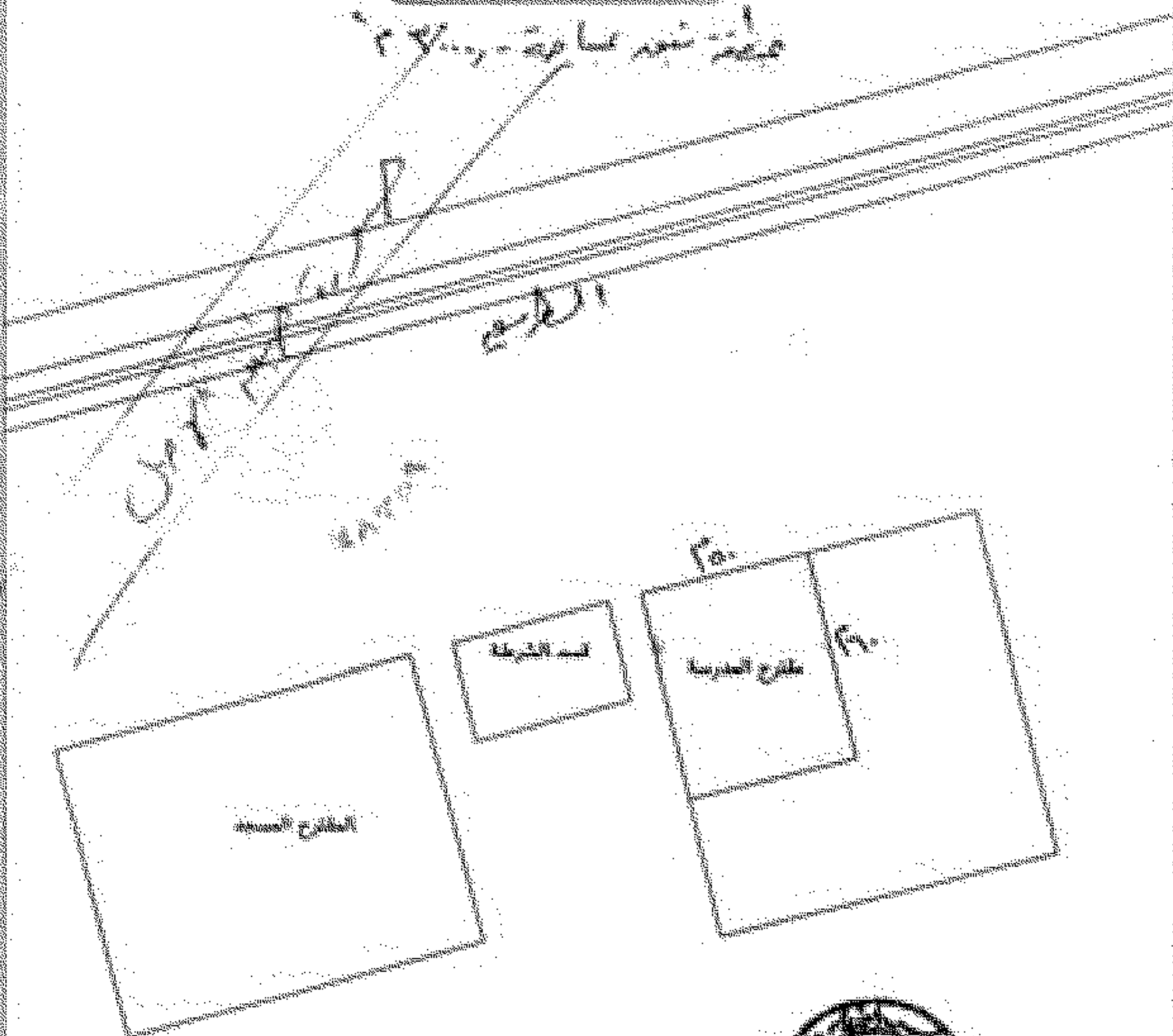
م. م. م. م. م.



محافظة جنين
القطاع الزراعي
الإدارة العامة لتنظيم المراعي

ترتيب المربع المترح للآلات تحت الحقل

مخطط تقسيم مساحة ٢٠٠٠ م^٢



مساحة ٢٠٠٠ م^٢

التخطيط للمراعي
بمحافظة جنين

المراعي المرحلة (م) مساحة ٢٠٠٠ م^٢ مساحتها ٢٠٠٠ م^٢
 المراعي المرحلة (ب) مساحة ١٠٠٠ م^٢ مساحتها ١٠٠٠ م^٢
 المراعي المرحلة (ج) مساحة ١٠٠٠ م^٢ مساحتها ١٠٠٠ م^٢
 المراعي المرحلة (د) مساحة ١٠٠٠ م^٢ مساحتها ١٠٠٠ م^٢



محافظة جنوب سيناء
الديوان العام
الادارة العامة للتخطيط العمراني

كروكي يوضح الموقع المقترح لإقامة تارسة تجريبية متكاملة بمنطقة الطور الجديد بجوار الخزان بمدينة طور سيناء بمساحة (٦٠٠٠ م^٢)



حيز رأبها المزمع المقترح لإقامة تارسة تجريبية متكاملة

الحد الجنوبي بطول (١٠٠ م) ويحده أراضي المزارع ملكة الدولة

الحد الغربي بطول (١٠٠ م) ويحده حرم طريق المزارع

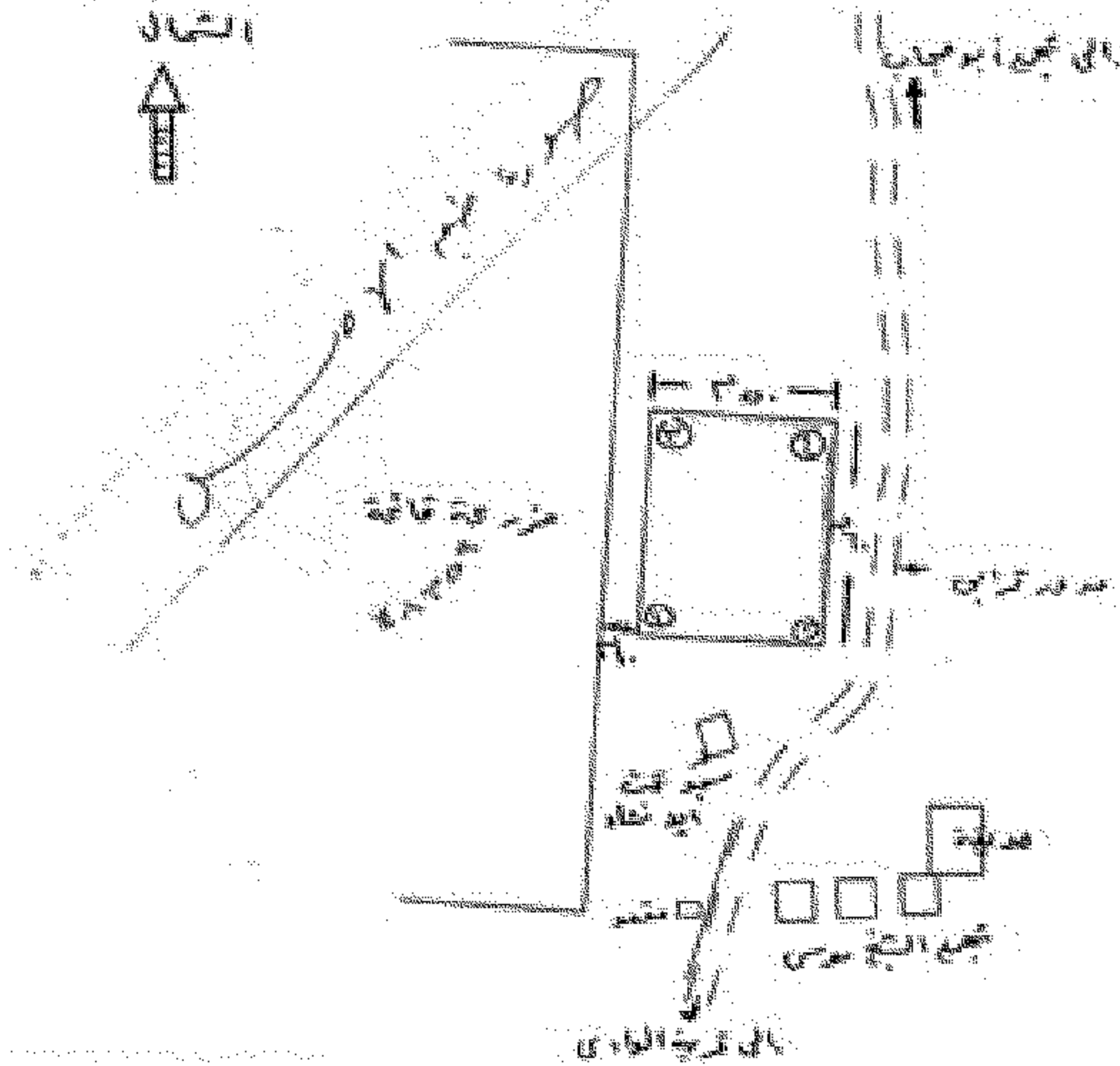
الحد الشمالي بطول (١٠٠ م) ويحده أراضي المزارع ملكة الدولة

الحد الشرقي بطول (١٠٠ م) ويحده المبنى ملكة الدولة تم سده



الربيع الخامس بالدرج المقترح بتدابير مدينة قنيطرة أساسية
 في الشريط الحدودي بين القنيطرة - تدمر والحدود السورية اللبنانية
 محافظة القنيطرة في سورية - سورية

محافظة القنيطرة
 سورية



| P | N | | E | |
|---|----|----|------|----|
| 1 | 58 | 51 | 58,9 | 59 |
| 2 | 58 | 51 | 59,2 | 59 |
| 3 | 58 | 51 | 59,5 | 59 |
| 4 | 58 | 51 | 59,8 | 59 |



في الحدود السورية : بطول ٣٥٠ متر وسهوية أرضية لها نطاق الدولة -
 في الحدود القبلية : بطول ٣٥٠ متر وسهوية أرضية لها نطاق الدولة في جميع الشرائح -
 في الحدود الشرقية : بطول ٣٥٠ متر وسهوية أرضية لها نطاق الدولة -
 في الحدود الغربية : بطول ٣٥٠ متر وسهوية أرضية لها نطاق الدولة في جميع الشرائح -

التخطيط والعرايش
 مدير المحافظة
 محمد كرم