

## قرار رئيس مجلس الوزراء

رقم ١٩٦ لسنة ٢٠١٥

### رئيس مجلس الوزراء

بعد الاطلاع على الدستور ؛

وعلى قانون نظام الإدارة المحلية الصادر بالقانون رقم ٤٣ لسنة ١٩٧٩ ولائحته التنفيذية ؛

وعلى المرسوم بقانون رقم ١١٦ لسنة ٢٠١١ الصادر بحل المجالس الشعبية المحلية ؛

وعلى طلب محافظ دمياط ؛

وبناءً على ما عرضه وزير التنمية المحلية والتنمية الإدارية ؛

### قرر :

#### ( المادة الأولى )

تخصص قطعتا أرض فضاء معدة للبناء مساحتهما ( ٢م١٠٣٤ ، ٢م٣٠٠ ) ملك الوحدة المحلية لمركز الزرقا بمحافظة دمياط لصالح وزارة الإسكان (مديرية الإسكان بدمياط) بالمجان ، لإقامة عمارات سكنية ضمن المشروع القومى للإسكان الاجتماعى ، والموضح حدود كل منهما وأبعادهما فى الرسم الكروكى المرفق .

#### ( المادة الثانية )

ينشر هذا القرار فى الجريدة الرسمية .

صدر برئاسة مجلس الوزراء فى ١١ ربيع الآخر سنة ١٤٣٦ هـ

( الموافق ٣١ يناير سنة ٢٠١٥ م ) .

رئيس مجلس الوزراء

مهندس / إبراهيم محلب

١٩٦٧ / ١٥١

محافظة دبي  
الوحدة المحلية لمركز الزرقا  
الإملاك - التخطيط العمراني

كروكي لمواقع قطعة الأرض (بحري نادي المعلمين بمدينة الزرقا)  
إقامة عمارات سكنية ضمن المشروع القومي للإسكان الاجتماعي

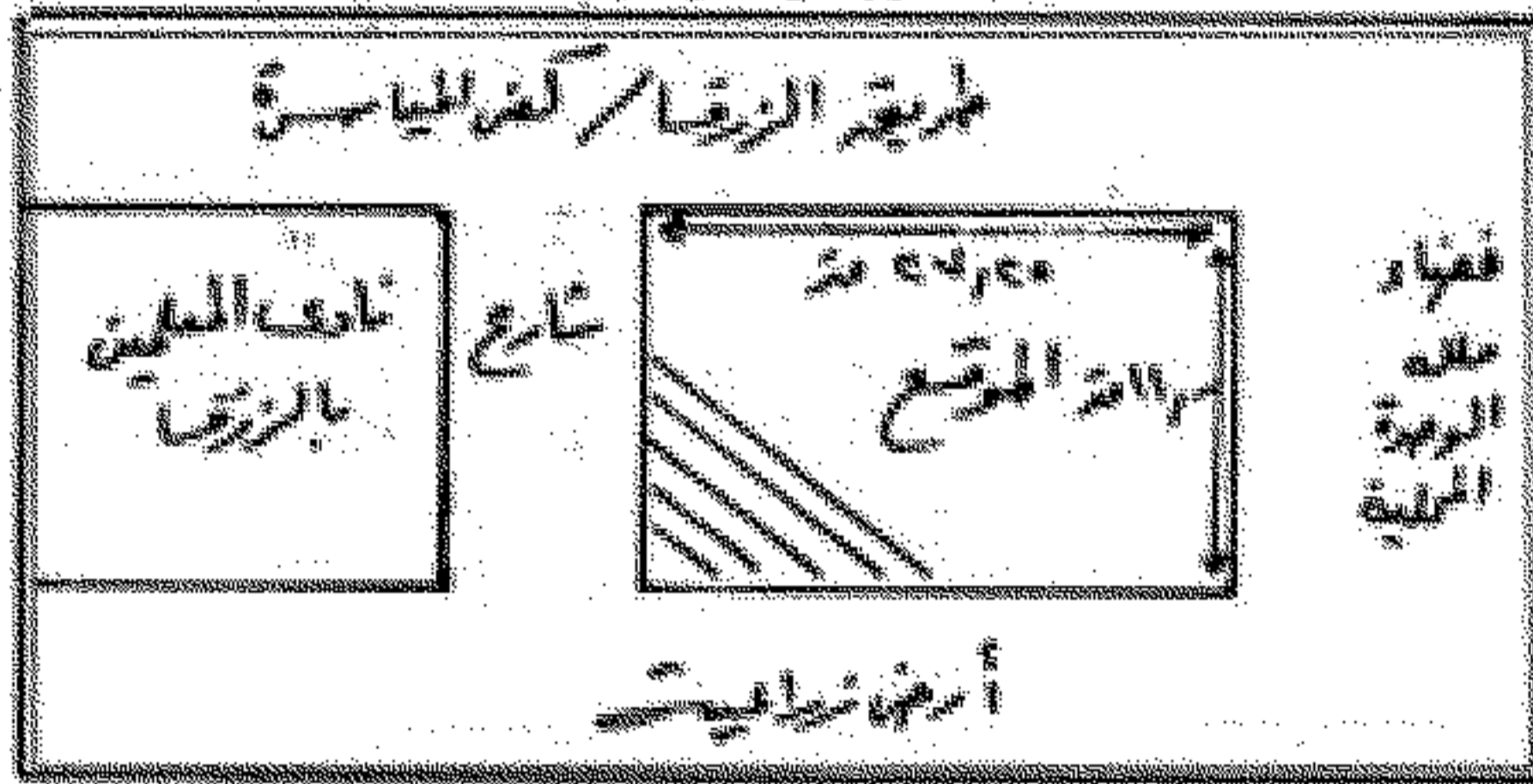
- تبعية الأرض / أملاك دولة أميرية - داخل الحيز العمراني لمدينة الزرقا

- المساحة / ٣٠٠ متر تقريباً

البحري →

- المرافق / بها جميع المرافق

كروكي المواقع



\* الحدود والامتداد:


الحد البحري: يلقى ملك الوحدة المحلية بالزرقا وبطول - ١٠ متر

الحد القبلي: نادي المعلمين بالزرقا بفصل شارع ١٠ متر وبطول - ١٠ متر

الحد الشرقي: أرض زراعية ملك أهلي بطول ٢٧,٢٥ متر

الحد الغربي: طريق ليلت الزرقا / كفر الميسرة وبطول ٢٧,٢٥ متر

وتلصقوا بطول فائق الاحترام،،،،



التخطيط العمراني

الإملاك

Handwritten signature

Handwritten signature

١٤ / ١٢  
٥٤٦ / ١٧٩

٧٦  
١١٧

محافظة نينوى  
الوحدة المحلية لمركز الزرقا  
الأماك - التخطيط العمراني

١٩٦٧/١٥

كروكي لمواقع قطعة الأرض ( التلوي نادي المعلمين بمدينة الزرقا )  
للإقامة عمارات سكنية ضمن المخطط القوي الإسكان الإجتماعي

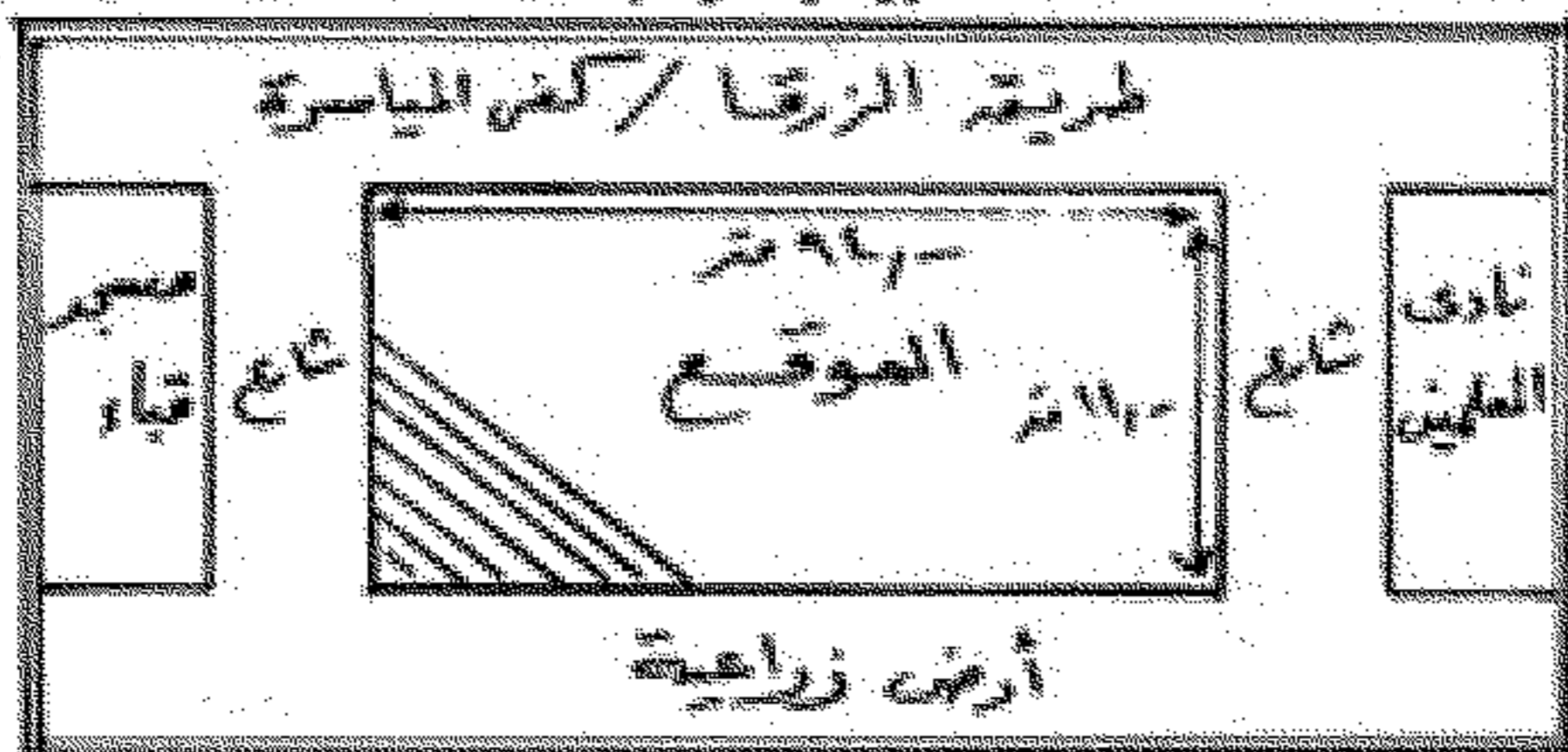
- تسمية الأرض / أملاك دولة أميرية ، داخل الحيز العمراني لمدينة الزرقا

- المساحة / ١٠٣٤ متر تقريبا

- المرفق / بها جميع المرفق

البحر ←

مركز الموقع



\*الحدود والبعاد:

الحد الجنوبي: نادي المعلمين بفاصل شارع ٥ متر وبطول ١٠٠ متر

الحد القبلي: مسجد قباء بفاصل شارع ٥ متر وبطول ١٠٠ متر

الحد الشرقي: أرض زراعية وبطول ٩٤ متر

الحد الغربي: طريق أسطك الزرقا / كفر المياسرة وبطول ٩٤ متر

وتفضلوا بقبول فائق الاحترام،،،،



مركز ومدينة الزرقا  
مهندس محمد كليل السعيد



التخطيط العمراني

م. ك. ك.

الأماك

م. ك. ك.

م. ك. ك.  
١٩٦٧

١٩٦٧  
١٩٦٧